

La Cartografia per il governo del territorio

Iscrizione obbligatoria

compila il form su www.regione.toscana.it

27 OTTOBRE - ore 9:30

Auditorium Cappella Guinigi
Complesso di San Francesco
Via della Quarquonia 1/a, Lucca



Regione Toscana



La condivisione della Base Informativa Territoriale regionale

Ing. Aldo Ianniello, Direttore – Regione Toscana / Direzione Urbanistica


gestione del patrimonio conoscitivo storico: es. volo GAI 1954



gestione del patrimonio conoscitivo storico: es. volo EIRA 1975




Immagine: c0020_32b_913_03ott1975 - [Visualizza immagine del 03/10/1975](#)
Proprietario: Regione Toscana - Deposito: Rossi Luigi-Firenze - [Visualizza immagine del 03/10/1975](#)
Camera: Zeiss 119053 - foc.153.07 - [Visualizza immagine del 03/10/1975](#)
Zona: LUCCA



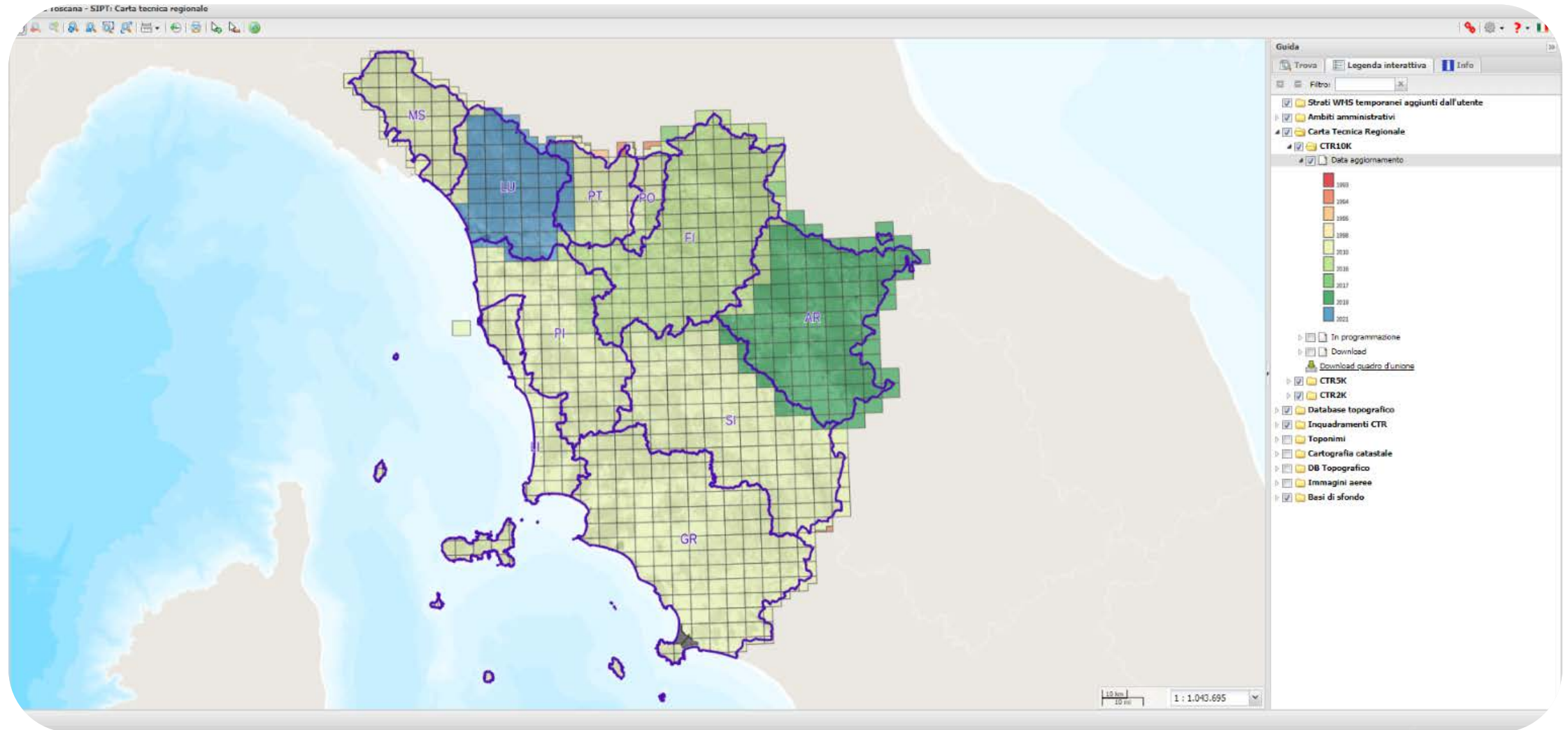
implementazione del patrimonio conoscitivo: es. volo 2021



Immagine: CV009_135A_23439_13AGO2021
Proprietario: Regione Toscana - Deposito: Archivio - [https://militari.roma2.police.it](#)
Camera: UC-E-1-20718059-f80 - [https://www.roma2.police.it](#)

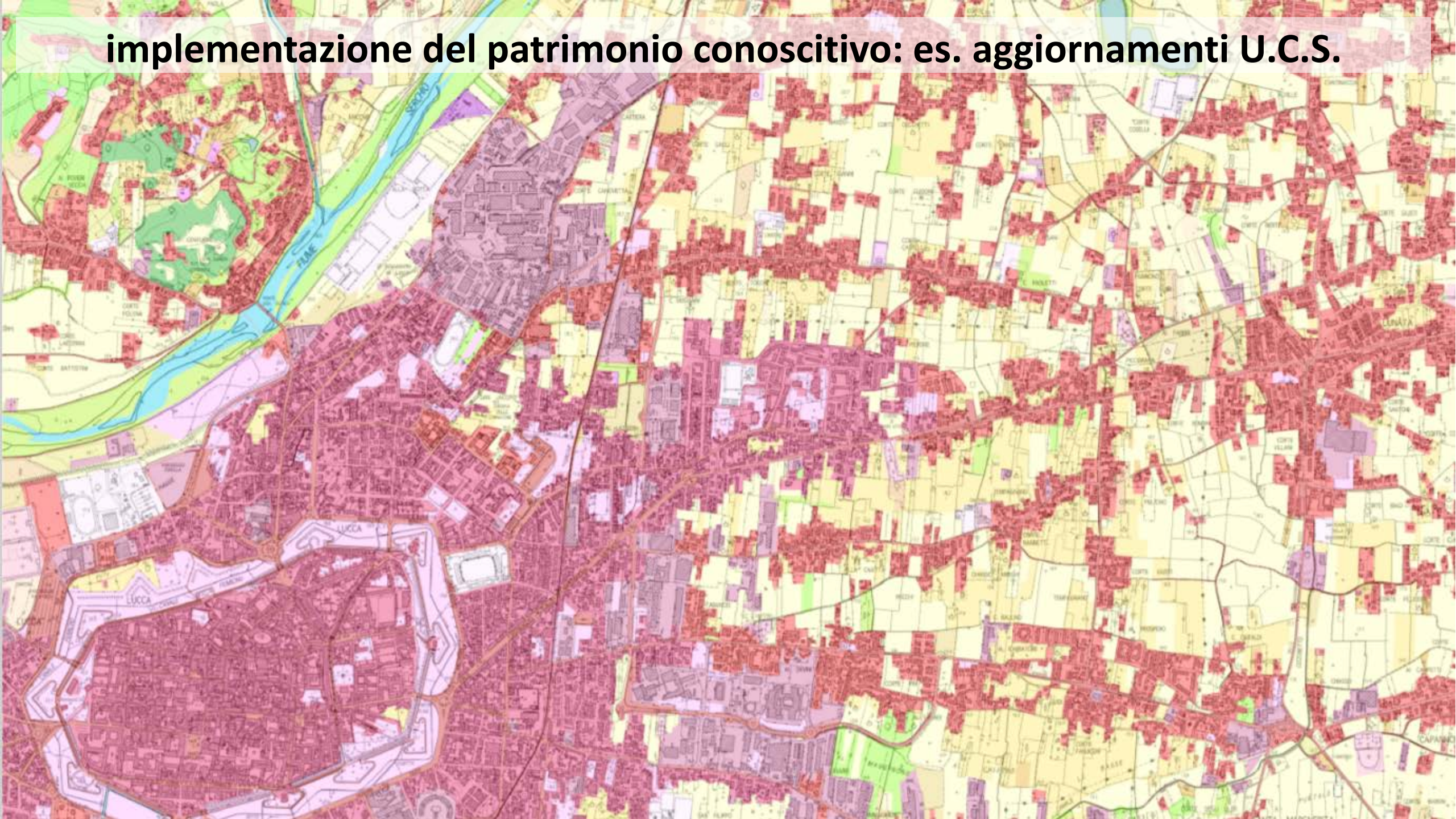


implementazione del patrimonio conoscitivo: es. aggiornamenti C.T.R.



www.regione.toscana.it/-/geoscopio

implementazione del patrimonio conoscitivo: es. aggiornamenti U.C.S.



fasi per la conoscenza (condivisa e certificata) del territorio
gruppo di lavoro interdirezionale e ricognizione fabbisogni



fasi per la conoscenza (condivisa e certificata) del territorio

1 Programmazione

- Atto di Indirizzo
- Delibera di Giunta Regionale



2 Progettazione

- Specifiche Tecniche
- Approvazione (atto am.)



3 Acquisizione

- Realizzazione interna
- Contratti di servizi



4

Verifiche

- Analisi qualità
- Validazione

5

Archiviazione

- Metainformazione
- Gestione



6

Condivisione

- Pubblicazione
- Assistenza all'utenza

7

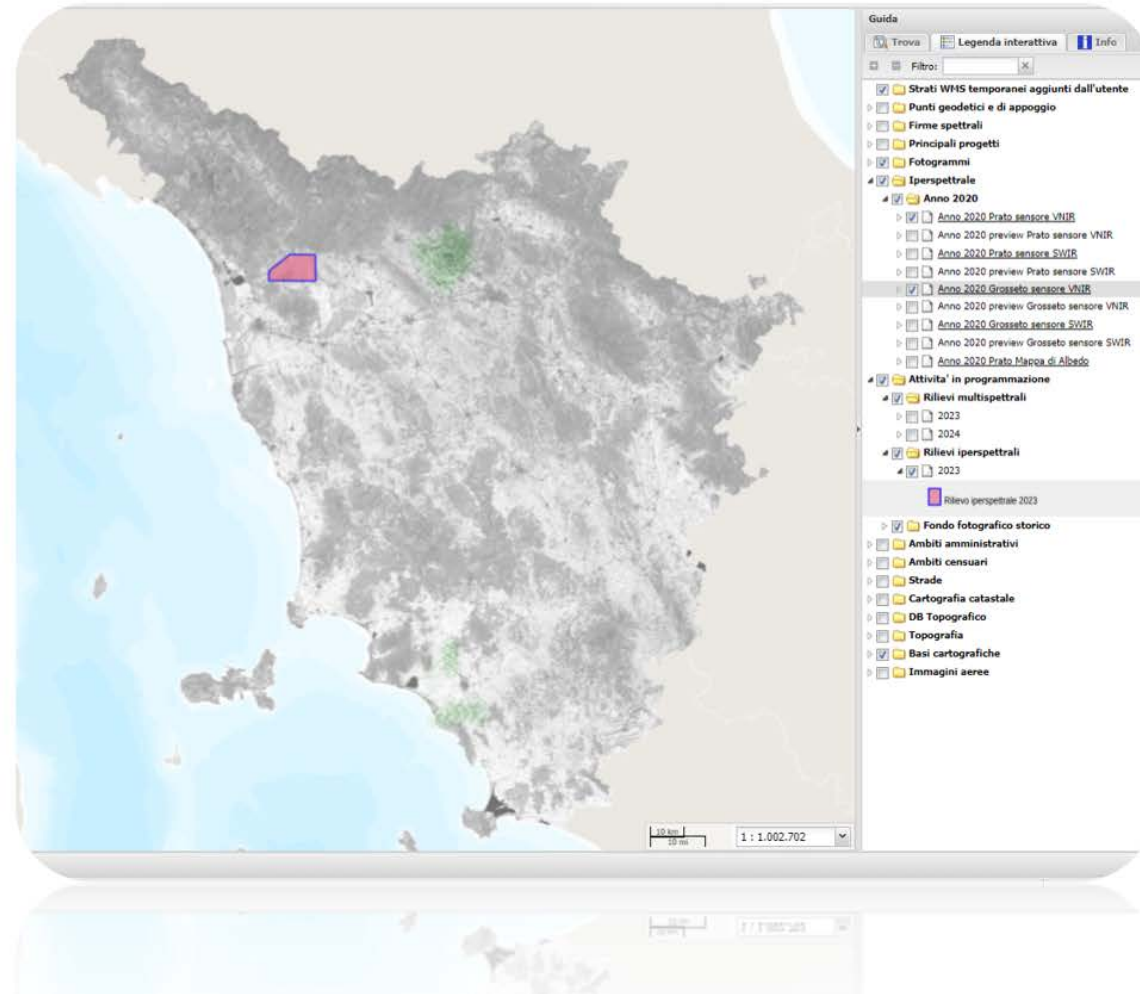
Manutenzione

- Aggiornamento
- Migrazione



fasi per la conoscenza (condivisa e certificata) del territorio

programmazione condivisa



RT rende nota la propria programmazione attraverso un Atto di Indirizzo (approvato con DGR) e un portale con le coperture in fase di acquisizione (GeoScopio)

fasi per la conoscenza (condivisa e certificata) del territorio

collaudi a terra

- Verifiche di conformità
- Aggiornamento/implementazione GCP e QCP



...validazione:
per UCS

Provincia/Macroarea	CP	GCP
Arezzo	48	19
Firenze_Prato_Pistoia	45	29
Grosseto	51	19
Livorno_Pisa_Siena	50	27
Lucca	11	5
Isola d'Elba	3	4
Giglio	2	4
Capraia	2	4
	212	111



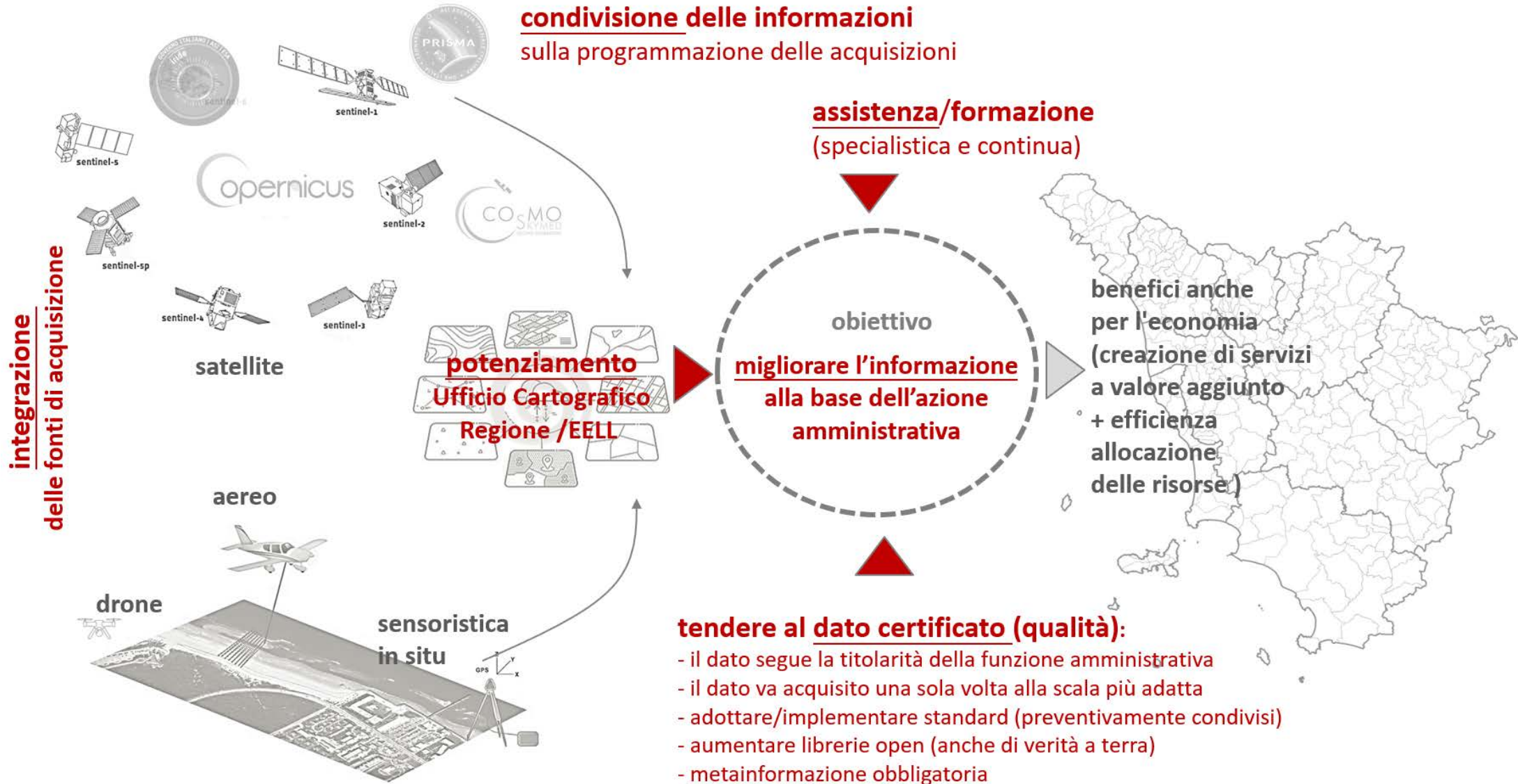
MATERIALE	N° CAMPIONATURE
Bitume polimero	4
Pannelli solari	7
Laterizio	6
Pietra serena	5
Laterizio	10
Cemento	19
Plastica	6
Sintetico	4
Legno	4
Asfalto	14
Bitume	2
Pietrame e cemento	1
Gomma antitrauma	1
TOTALE	89



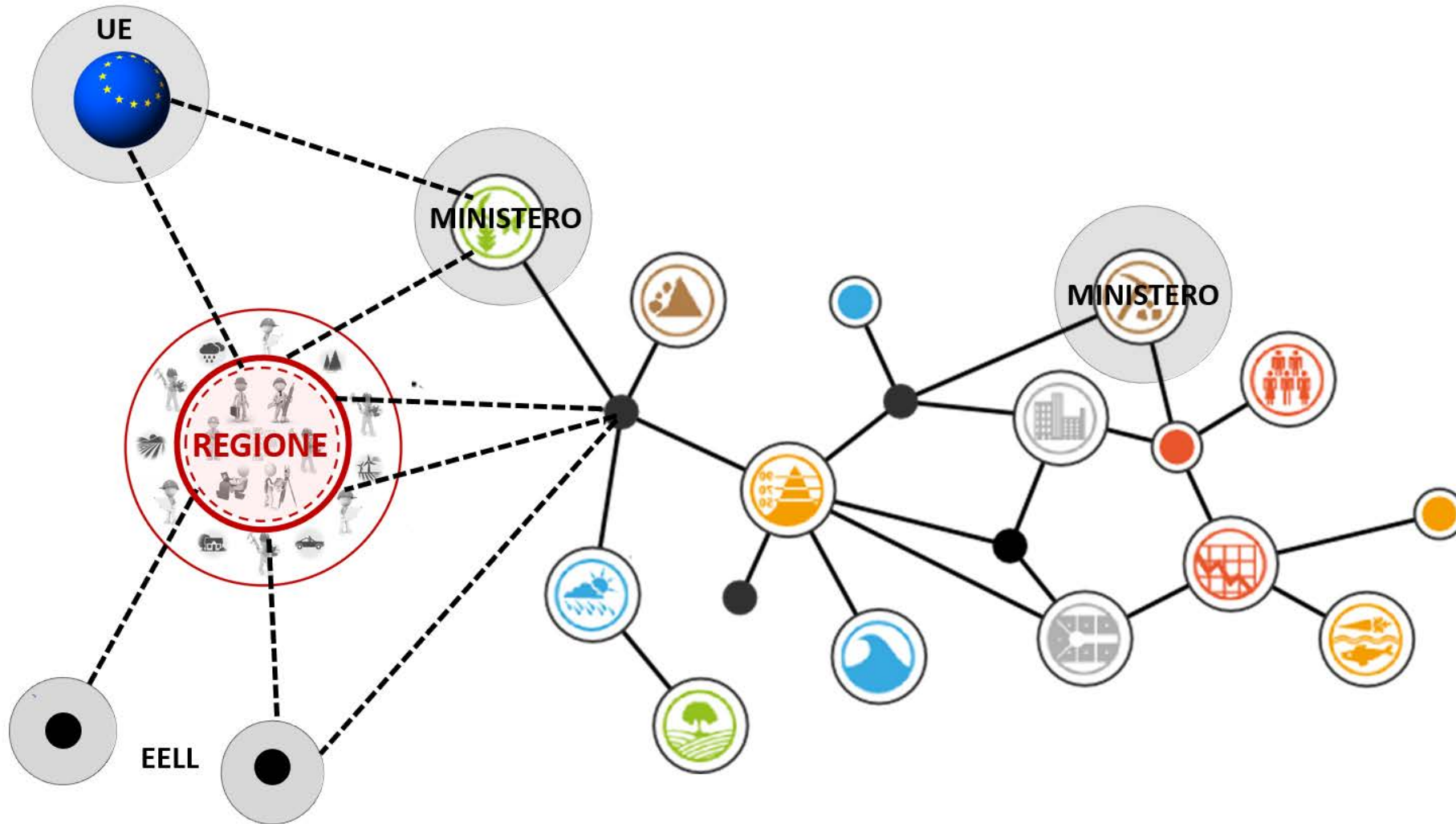
- Realizzazione libreria di firme spettrali
- Sinergia con attività di CAL/VAL



strategie regionali per la conoscenza (condivisa e certificata) del territorio



strategie regionali per la conoscenza (condivisa e certificata) del territorio



il dato territoriale segue la **funzione amministrativa** attribuita



Grazie per l'attenzione