



Regione Toscana

"ITINERARIO NATURALISTICO TOSCANO:
percorsi di Riserva in Riserva"

5ª TAPPA TREKKING:

Alla conquista dello sperone della Pietra



Partenza: Monticiano

Arrivo: Torniella

Tempi di percorrenza: circa 6 ore

Lunghezza tappa: circa 20 Km

Dislivello: in salita 740 m., in discesa 680 m.

Difficoltà: E

NOTE: da evitare in stagioni piovose o dopo temporali.



Regione Toscana

"ITINERARIO NATURALISTICO TOSCANO:
percorsi di Riserva in Riserva"

In questa tappa attraverseremo:

Riserva Naturale Regionale La Pietra

Specie target:

Lupino greco (*Lupinus albus L. subsp. graecus*)

Merlo acquaiolo (*Cinclus cinclus*)

Come visitare la Riserva Naturale Regionale:

Accesso libero

Per informazioni sulla Riserva:

Regione Toscana Direzione Ambiente ed Energia - Settore Tutela della Natura e del Mare

Indirizzo sede centrale: Via di Novoli 26 - 50127 Firenze



Regione Toscana

"ITINERARIO NATURALISTICO TOSCANO: percorsi di Riserva in Riserva"

Da **Monticiano** si scende da via Borgianni che, lasciato l'abitato, diventa prima una strada bianca in loc. Poggiarelli, e poi di bosco che ci condurrà fino al raccordo con la **via Maremmana** in Pian di Campora. Camminiamo fra boschi di quercia e campi incolti lungo una via di campagna passando da Podere Campora, Podere San Giovanni, e accediamo al guado del **Torrente Seggi**, che a seconda del livello dell'acqua potrebbe rivelarsi impegnativo. Ai tratti nel bosco si alternano ampie radure coltivate a grano. Si seguono le segnalazioni bianco/rosse e si attraversano diversi piccoli guadi, di norma asciutti nella stagione secca. Lungo una strada campestre arriviamo ad attraversare il podere **Osteria delle Macchie** (vecchio luogo di sosta dei pastori) e seguendo la strada bianca deviamo a destra per **Luriano**. Dopo poche decine di metri incontriamo sulla destra i resti del "**Chiesino**" e risalendo leggermente si arriva al bivio che ci porterà dentro la **Riserva Naturale Regionale La Pietra**. Oltrepassata la sbarra scendiamo lungo una strada bianca che corre in mezzo al bosco e ai bordi di un prato oltre il quale si vede in alto il **Castello di Luriano**. In prossimità del **Farmulla** c'è una bacheca in basso sulla sinistra: qui si lascia la strada bianca e, scendendo lungo un sentiero abbastanza accidentato, si arriva a guardare il **Torrente Farmulla** e si entra nella **Riserva Naturale Regionale La Pietra**. Qui occorre fare attenzione sia al guado sia al tratto successivo che per poche decine di metri, prima di raccordarsi alla via di bosco, diventa uno stretto sentiero fra la vegetazione, sempre comunque evidente. La **Riserva Naturale Regionale La Pietra** comprende una densa area boscata racchiusa tra il Farma e l'affluente Farmulla. Qua il primo tratto del Farma ha carattere di torrente e scorre in un'ampia vallata. La riserva prende il nome dal suo luogo più caratteristico: la **Rupe di La Pietra**, un grande sperone roccioso dal quale si domina il corso del Farma e in generale la Riserva. La vegetazione arborea diminuisce man mano che si sale, lasciando spazio a specie adattate ad ambienti più aridi. Fra le specie di maggiore interesse della rupe troviamo il raro **lupino greco** (*Lupinus albus subsp. graecus*), una leguminosa dai fiori violetti che in questa zona si trova al limite settentrionale della sua distribuzione, e il raro **asplenio settentrionale** (*Asplenium septentrionale*), una felce dalle foglie filiformi che colonizza le porzioni più ombreggiate della rupe. I vasti boschi della riserva sono formati principalmente da quattro specie di quercia: **cerro** (*Quercus cerris*), **rovere** (*Quercus petraea*), **roverella** (*Quercus pubescens*) e **leccio** (*Quercus ilex*). Ai loro margini si possono osservare la **Genista tinctoria subsp. ovata** e la **Genista sagittalis**, due rare specie di ginestra. Altre piante di



Regione Toscana

"ITINERARIO NATURALISTICO TOSCANO: percorsi di Riserva in Riserva"

interesse conservazionistico sono il **melo fiorentino** (*Malus florentina*) e il **giglio di San Giovanni** (*Lilium bulbiferum* subsp. *croceum*).

Sono numerosi i mammiferi e gli uccelli che frequentano la Riserva: fra le specie di rilievo merita menzione il **merlo acquaiolo** (*Cinclus cinclus*) una specie osservabile lungo i corsi d'acqua e che si immerge in cerca di larve di insetti. Purtroppo ci sono due specie che non vengono più osservate nella Riserva da diversi anni: la **lontra** (*Lutra lutra*) e l'**ululone appenninico** (*Bombina variegata pachypus*), un tempo diffusi lungo il Farma e il Farmulla. Arriviamo dopo una breve salita al quadrivio di **Regoni** e proseguiamo verso sud sempre lungo la strada bianca (sentiero 305) fino ad arrivare al bivio per Torniella nei pressi dello sperone della Pietra. Arrivati al bivio si volta a destra e si segue la strada bianca per circa 700 metri dopodiché si devia a nord lungo il sentiero segnato con il bianco rosso che ci condurrà per una breve digressione dall'anello fino allo **Sperone della Pietra**. Tornando sui nostri passi fino al bivio riprendiamo la strada bianca (sentiero 304) e scendiamo verso valle fino ad arrivare al guado sul **Torrente Farma**. Oltrepassato il guado saliamo sulla via di bosco carrabile passando dal Podere La Pieve e poi lungo la strada bianca fino a **Torniella**, dove chiudiamo il nostro anello.

Raccordi con i sistemi escursionistici esistenti:

Raccordo con anello di **Monticiano San Galgano**: seguendo il noto e segnalato percorso da Monticiano o dal bivio lungo la maremmana si giunge all'eremo di San Galgano.



Regione Toscana







Itinerario n°4 Fiumi

5°Tappa Trekking




Alla conquista dello sperone della Pietra

Legenda

Elementi Puntuali

-  Albero secolare
-  Area Sosta Pic Nic
-  Punto interesse storico
-  Punto naturalistico paesaggistico
-  Punto panoramico
-  Servizi

Aree protette

-  Riserve naturali regionali
-  ANPIL
-  Riserve naturali statali

Partenza: Monticiano

Arrivo: Torniella

Tempi di percorrenza: circa 6 ore

Lunghezza tappa: circa 20 Km

Dislivello: in salita 740 m., in discesa 680 m.

Difficoltà: E

