




## Riserva Regionale: LA PIETRA (SI)

Galleria fotografica	Mappa
 	 <p>PER VISUALIZZARE LA MAPPA <a href="#">CLICCA QUI</a></p>

**Atto istitutivo:** Delibera del Consiglio Provinciale di Siena n. 38 del 21/03/1996

**Regolamento Riserva:** approvato con D.C.P. n. 114 del 27/09/1999

**Gestione:** Regione Toscana

**Codice Ministeriale:** EUAP0393

**Codice Regionale:** RPSI02

**Comuni:** Chiusdino

**Estensione:** 101 ettari

**Presenza di area contigua:** NO

**Sovrapposizione con altri istituti di protezione:**

Rete Natura 2000	ZSC IT51A0003 Val di Farma designata: - in base alla Direttiva "Habitat" n. 92/43/CEE, con D.M. 22/12/2016
---------------------	---

### Descrizione:

Situata nell'alta Val di Farma, qualche chilometro a sud-ovest del paese di Monticiano, la Riserva Naturale La Pietra protegge un territorio quasi interamente boscato, compreso fra il torrente Farma e l'ultimo tratto del torrente Farmulla, suo affluente di sinistra, che segna il confine con la provincia di Grosseto. Il nome della Riserva si riferisce allo sperone roccioso di grande valore paesaggistico che domina la Riserva, sede di rare specie botaniche; dalla sua cima (442 m) si domina il sottostante corso del Farma e, in lontananza, il Monte Sassoforte e il Monte Alto che, raccordandosi a ovest con i rilievi di Prata, chiudono il bacino del Farma separandolo dalla piana grossetana.

Salendo lungo la rupe di La Pietra la vegetazione arborea, dominante nel resto della Riserva e costituita principalmente dal cerro, diminuisce gradualmente, lasciando il posto sulla sommità alle spe-

cie tipiche della macchia mediterranea, adattate alla scarsità di acqua del suolo. Fra i cespugli di filirea, di lentisco e qualche stentato leccio cresce il lupino greco, una leguminosa dai fiori violetti diffusa nei Balcani e presente sporadicamente nel sud della penisola italiana, che fa della Riserva la località più settentrionale conosciuta per questa specie. I punti più rocciosi della rupe, come le pareti verticali, sono popolate da numerose Crassulacee, fra le quali l'ombelico di Venere e diverse specie di *Sedum*, sostituite nei punti più ombreggiati dai polipodi (*Polypodium vulgare* e *P. australe*) e dal raro asplenio settentrionale (*Asplenium septentrionale*), un'altra felce dalle foglie filiformi, amante dei terreni silicei.

La Pietra ospita una fauna molto simile a quella della vicina Riserva Naturale Farma, grazie alla facilità di spostamento per le specie animali offerta dal corso d'acqua e dalla ininterrotta copertura boschiva. Trovano qui rifugio il gatto selvatico, la martora e la puzzola, nonché numerosi rapaci che nidificano sugli alberi, quali il biancone, il falco pecchiaiolo, lo sparviere e il lodolaio.

Anche l'ambiente fluviale ospita specie animali di notevole interesse conservazionistico, fra cui la rana appenninica, endemica dell'Italia appenninica, che si distribuisce lungo i fossi affluenti del Farma e del Farmulla più indisturbati, dove la vegetazione è ben sviluppata. Un altro anfibio endemico della penisola italiana è il coloratissimo e raro ululone dal ventre giallo, che nella Riserva occupa svariati ambienti acquatici, fra cui le raccolte d'acqua presenti lungo il torrente Farma e nella piana del Farmulla.

**Indirizzo:**

Regione Toscana

Direzione Ambiente ed Energia

Settore Tutela della Natura e del Mare

Indirizzo sede centrale: Via di Novoli 26 - 50127 Firenze