






**Parco Provinciale: MONTIONI (LI)**

Galleria fotografica		Mappa
		 PER VISUALIZZARE LA MAPPA CLICCA QUI
		

Atto istitutivo: Delibere del Consiglio Provinciale di Livorno n. 722 del 01/04/98 e n.938 del 19/02/1999**Regolamento:** assente**Piano del Parco:** D.C.P. n. 239 del 19/12/2008**Gestione:** Regione Toscana**Codice Ministeriale:** EUAP1010**Codice Regionale:** PPLI01**Comuni:** Suvereto e Piombino**Estensione:** di 6.341 ettari totali (di cui 4.351 in provincia di Livorno)**Presenza di area contigua:** SI**Sovrapposizione con altri istituti di protezione:**

Sito di importanza regionale	sir IT51A0102 Bandite di Follonica approvato con D.C.R. n. 342 del 10/11/1998
------------------------------	---

Descrizione:

Localizzato lungo il basso corso dei fiumi Cornia (ad ovest) e Pecora (est), il Parco si estende per 4.351 ettari in provincia di Livorno e per 1990 ettari in provincia di Grosseto. All'interno dei perimetri del Parco, in provincia di Grosseto, è presente la Riserva Naturale Integrale "Poggio Tre Can-



celli", la cui amministrazione e gestione resta comunque di pertinenza statale; confina inoltre con la Riserva Naturale di popolamento animale "La Marsiliana".

Gran parte dell'area rientra inoltre nel patrimonio agricolo-forestale regionale. Il paesaggio forestale è il risultato di un lungo periodo di utilizzo delle risorse boschive, per ricavarne il carbone di legna da destinare all'industria siderurgica toscana, seguito da una fase di abbandono che continua dal 1960.

Nell'area sono inoltre presenti giacimenti di allume, sfruttati a partire dal XV secolo e, in modo particolare, nei primi decenni del XIX secolo per la concia delle pelli e per il fissaggio dei colori sui tessuti.

Ancora oggi è ben visibile il villaggio minerario di Montioni nuovo, fondato dai Principi di Piombino, dove si possono osservare miniere a cielo aperto e sotterranee, i forni ed i sistemi di trasporto del materiale.