

DETERMINA DEL DIRIGENTE N. 405 DEL 12.09.2018

Oggetto: Interventi di mitigazione del rischio idraulico e realizzazione dell'area di laminazione Podere Senice sul torrente Senice di Quarrata (codice regionale: 09IR704/G1) Rif. 13_1_36. Determina di conclusione della conferenza dei servizi ex art. 14-ter comma 7 L.241/1990.

IL DIRIGENTE

VISTI:

- la L.R.T.27/12/2012 n° 79 così come modificata dalla L.R.T. 25/02/2016, n°16;
- lo Statuto del Consorzio approvato con Deliberazione di Assemblea n. 20 del 17 ottobre 2017 (pubblicato sul Bollettino Ufficiale della Regione Toscana nel supplemento n. 94, sezione II, parte seconda n. 23 del 6.06.2018);
- la Determina n. 59 del 09/04/2018 *"Individuazione e nomina dei Responsabili del Procedimento (RP) ex L. 241/90 - D.Lgs.50/2016 – DPR 327/2001, ai sensi dell'art. 38 comma 2 lettera o) dello Statuto del Consorzio di bonifica 3 Medio Valdarno. Disposizioni in ordine alle sostituzioni dei dirigenti nei casi di assenza temporanea. Revoca provvedimenti incompatibili"*;

PREMESSO CHE:

- Il progetto in questione è compreso nell'elenco degli interventi previsti dal terzo Atto integrativo all'Accordo di Programma del 3.11.2010 sottoscritto in data 19.12.2017 tra il Ministero dell'Ambiente e della Tutela del Territorio e del Mare e la Regione Toscana;
- ai sensi del D.L. 133/2014 convertito con modificazioni dalla L. 164/2014, l'attuazione di tali interventi è assicurata dal Presidente della Regione in qualità di Commissario di Governo contro il dissesto idrogeologico con i compiti, le modalità ed i poteri di cui all'art. 10 del D.L. 91/2014 convertito nella L. 116/2014 e che, inoltre, il citato art. 10 D.L. 91/2014 al comma 2-ter prevede che il Presidente della Regione possa delegare per le attività di sua competenza un soggetto attuatore;
- in data 27.03.2018 è stata assunta l'Ordinanza del Commissario di Governo contro il dissesto idrogeologico n. 24 che individua il Consorzio di bonifica 3 Medio Valdarno quale Ente attuatore degli interventi di mitigazione del rischio idraulico sul Torrente Senice nel Comune di Quarrata (PT) e che stabilisce che, per l'attuazione di tali interventi, si applicano, con precisazioni, le disposizioni di cui all'Ordinanza del Commissario di Governo stesso n. 60 del 16.12.2016;
- le disposizioni per l'attuazione degli interventi riportate nell'Allegato A e approvate come parte integrante e sostanziale della suddetta Ordinanza del Commissario di Governo n. 60 del 16.12.2016, all'art.3 specificano che l'individuazione *"quale ente attuatore delegato, ai sensi dell'articolo 10, comma 2 ter, del D.L. 91/2014, comporta la competenza di quest'ultimo, nel rispetto della normativa nazionale di riferimento e delle presenti disposizioni, in ordine a tutte le fasi procedurali finalizzate alla realizzazione dell'opera, con la conseguente titolarità dei poteri e delle responsabilità ad esse connesse e utilizzando, con espressa motivazione, le deroghe alla normativa nazionale di riferimento così come disciplinate dalle presenti disposizioni."*
- con Determina del Dirigente n. 186 del 24.04.2018, in conseguenza di affinamenti progettuali relativi agli aspetti catastali, è stata approvata la revisione di alcuni elaborati a parziale modifica ed integrazione della Determina del Dirigente n. 504 del 2.10.2017 di approvazione in sola linea tecnica del progetto definitivo in questione.

VISTI ALTRESI':

- il Decreto Dirigenziale della Regione Toscana, Direzione Ambiente ed Energia n. 3132 del 21 marzo 2017 con il quale è stata decisa, ai sensi dell'art. 20 del D.lgs. 152/2006, l'esclusione con prescrizioni del progetto in questione dalla procedura di valutazione di impatto ambientale;
- l'art. 5 allegato A dell'Ordinanza n.60/2016 che espressamente prevede *"Gli Enti attuatori degli interventi, approvano i progetti mediante conferenza di servizi ai sensi degli artt. 14 e ss L.241/90...omissis... Nel caso in cui l'intervento non sia conforme agli strumenti di pianificazione urbanistica e territoriale e/o necessità del vincolo preordinato all'esproprio, l'ente attuatore trasmette al Commissario il progetto definitivo, corredato da tutti i pareri, i visti e gli atti di assenso previsti e/o dall'atto che approva il verbale conclusivo della conferenza di servizi...omissis... Il progetto di cui al precedente capoverso è approvato e autorizzato dal Commissario, ai sensi dell'articolo 10 comma 6 del D.L. 91/2014,*

CONSORZIO DI BONIFICA 3 MEDIO VALDARNO
Via G. Verdi n. 16, 50122 Firenze (FI) - C.F. 06432250485 - www.cbmv.it

e tale approvazione ha efficacia di dichiarazione di pubblica utilità e costituisce, ove occorra, variante agli strumenti di pianificazione urbanistica e territoriale e/o apposizione del vincolo preordinato all'esproprio. Il progetto trasmesso al Commissario ai fini di quanto sopra è altresì corredato degli esiti delle procedure di cui agli articoli 11, comma 1, lettera b) e 16 del Decreto del Presidente della Repubblica 8 giugno 2001, n. 327."

- il D.lgs 30/06/2016 n. 127 che modifica e integra la L. 241/1990;
- l'art. 14-ter comma 7 della L.241/1990 come sopra modificata che prevede: "... l'Amministrazione procedente adotta la determinazione motivata di conclusione della conferenza con gli effetti di cui all'art.14-quater...";

DATO ATTO CHE:

- Il competente settore regionale, con nota acquisita al protocollo consortile n. 5908/A del 22.05.2018 ha comunicato la verifica del progetto definitivo ai sensi dell'art. 4 comma 7 della predetta Ordinanza n. 60/2016;
- con note prot. n. 4693/1/P del 27/04/2018 e n. 5493/1/P del 15/05/2018 sono state inviate ai proprietari interessati le comunicazioni previste dagli artt. 11 e 16 del D.P.R. 327/2001 e artt. 7, 8 e 10 L. 241/1990 relative agli avvisi di avvio del procedimento finalizzato all'apposizione del vincolo preordinato all'esproprio ed all'approvazione del progetto definitivo e dichiarazione di pubblica utilità dell'opera, mentre in relazione all'intestatario catastale del terreno rappresentato nel foglio 16 particella 51 risultato irreperibile non essendo stato possibile risalire al suo attuale recapito né verificarne la permanenza in vita, è stato provveduto alla pubblicazione dell'avviso prot. n. 5523/1/A del 15/05/2018, all'Albo Pretorio del Comune di Quarrata dal giorno 16/05/2018 al giorno 05/06/2018 nonché sui quotidiani La Nazione edizione locale del 01/06/2018 e La Nazione edizione nazionale del 02/06/2018.
- è stato provveduto alla pubblicazione dell'avviso di proposta di variante urbanistica prot. n. 4722/1/A del 27.04.2018, all'Albo Pretorio del Comune di Quarrata dal giorno 3/05/2018 al giorno 18/05/2018 (referto Comune di Quarrata prot. 44376 del 28/07/2018 ns prot. 0009557/1/A del 9/08/2018), sul sito web del Consorzio di Bonifica 3 Medio Valdarno dal giorno 3/05/2018 al giorno 18/05/2018 (comunicazione prot. 4916/1/P del 3/05/2018), sul sito web della Regione Toscana dal giorno 9/05/2018 al giorno 24/05/2018 e sul BURT n.19 del 9.05.2018;
- in data 19/06/2018 con nota prot. n. 7285/P è stata effettuata la convocazione della conferenza di servizi simultanea in modalità sincrona ai sensi dell'art. 14-ter della L.241/1990 per il giorno 06/07/2018 ai fini dell'approvazione del progetto definitivo;

VISTO l'allegato verbale della conferenza di servizi del giorno 06/07/2018 prot. n. 0008385/1/A del 12/07/2018 sottoscritto da tutti gli intervenuti nel quale si dà atto dei pareri pervenuti a tale data (Fastweb spa, ARPAT Dipartimento di Pistoia, Regione Toscana – Direzione Agricoltura e Sviluppo Rurale Settore Attività Faunistico Venatoria, Pesca Dilettantistica P.O. Sede Territoriale di Pistoia, Soprintendenza Archeologica, Belle Arti e Paesaggio per la Città Metropolitana di Firenze e le Province di Firenze, Pistoia e Prato, Azienda USL Toscana Centro – Dipartimento della Prevenzione, Publiacqua spa, Autorità di Bacino dell'Appennino Settentrionale, Provincia di Pistoia, Snam Rete Gas spa), delle osservazioni pervenute a seguito delle comunicazioni sopra citate ai sensi degli artt. 11 e 16 DPR 327/2001 e artt. 7, 8 e 10 L.241/1990 e della proposta di variante urbanistica nonché delle relative controdeduzioni dell'Ente attuatore;

VISTA la nota prot. 0008729/1/P del 23/07/2018 con la quale è stata convocata la seconda seduta della conferenza dei servizi per il giorno 02/08/2018;

VISTO l'allegato verbale della conferenza di servizi del giorno 02/08/2018 prot. n. 0009654/1/A del 13/08/2018 sottoscritto da tutti gli intervenuti, nel quale si dà atto degli ulteriori pareri pervenuti a tale data (Regione Toscana, Azienda USL Toscana Centro – Dipartimento della Prevenzione, Terna spa). A tale verbale viene allegato il prospetto di sintesi delle osservazioni pervenute con le rispettive controdeduzioni che acquistano valenza di "esiti delle procedure di cui agli artt. 11, comma 1, lettera b e 16 del Decreto del Presidente della Repubblica 8 giugno 2001, n. 327";

VISTA la nota prot. 0009294/1/P del 03/08/2018 con la quale è stata convocata la terza seduta della conferenza dei servizi per il giorno 23/08/2018;

VISTO l'allegato verbale della conferenza di servizi del giorno 23/08/2018 prot. n. 0010091/1/A del 04/09/2018, sottoscritto da tutti gli intervenuti, al quale è allegato il parere della Regione Toscana a formarne parte integrante e sostanziale;

CONSORZIO DI BONIFICA 3 MEDIO VALDARNO
Via G. Verdi n. 16, 50122 Firenze (FI) - C.F. 06432250485 - www.cbmv.it

RITENUTO in esito alla procedura finora descritta che il progetto definitivo da sottoporre all'approvazione da parte del Commissario di Governo come previsto dall'art. 5 allegato A dell'Ordinanza n. 60/2016 sia costituito dagli elaborati individuati come segue:

ELENCO ELABORATI		
Codice	Scala	Descrizione
Elaborati testuali		
F01	---	Relazione Generale
F02	---	Relazione Geologica
F03	---	Relazione Geotecnica
F04	---	Relazione Idrologica Idraulica
F05	---	Piano Utilizzo Terre e Rocce da Scavo
F06	---	Studio Fattibilità Ambientale
F07	---	Piano Particellare d'Esproprio - Rev. Luglio 2018
F08	---	Elenco Prezzi Unitari
F09	---	Computo Metrico Estimativo
F10	---	Disciplinare Descrittivo e Prestazionale degli Elementi Tecnici
F11	---	Cronoprogramma
F12	---	Quadro Economico dei Lavori - Rev. Luglio 2018
F13	---	Relazione Paesaggistica
F14	---	Relazione Integrativa Luglio 2018
Elaborati grafici		
T01	varie	Tavola 1 - Planimetria di Rilievo e Corografia
T02A	1:2500	Tavola 2A - Planimetria di Progetto Generale - Inquadramento
T02B	varie	Tavola 2B - Planimetria di Progetto Generale - Particolari
T02C	1:2500	Tavola 2C - Planimetria di Progetto Lotto 1 - Inquadramento
T02D	varie	Tavola 2D - Planimetria di Progetto Lotto 1 - Particolari - Rev. Luglio 2018
T02E	1:3000	Tavola 2E - Planimetria Catastale Lotto 1 - Luglio 2018
T03A	varie	Tavola 3A - Sezioni Tipo e Particolari Costruttivi opere in terra
T03B	varie	Tavola 3B - Sezioni Tipo e Particolari Costruttivi opera di presa e restituzione e attraversamenti
T04	1:10000	Tavola 4 - Planimetria Modello Idrologico
T05	1:10000	Tavola 5 - Planimetria Modello Idraulico
T06A	1:5000	Tavola 6A - Planimetria delle Aree Allagate Stato Attuale - TR 30 anni durata 12h - Battenti Idrometrici Massimi
T06B	1:5000	Tavola 6B - Planimetria delle Aree Allagate Stato Attuale - TR 30 anni durata 12h - Livelli Idrometrici Massimi
T06C	1:5000	Tavola 6C - Planimetria delle Aree Allagate Stato Attuale - TR 200 anni durata 12h - Battenti Idrometrici Massimi
T06D	1:5000	Tavola 6D - Planimetria delle Aree Allagate Stato Attuale - TR 200 anni durata 12h - Livelli Idrometrici Massimi
T06E	1:5000	Tavola 6E - Confronto Aree Allagate Stato Attuale - TR30 anni durata 12ore - PGRA ADB F. Arno
T06F	1:5000	Tavola 6F - Confronto Livelli Idrometrici Massimi Stato Attuale - TR30 anni inviluppo - PGRA ADB F. Arno
T07A	1:5000	Tavola 7A - Planimetria delle Aree Allagate Stato di Progetto Generale - TR 30 anni durata 12h - Battenti Idrometrici
T07B	1:5000	Tavola 7B - Planimetria delle Aree Allagate Stato di Progetto Generale - TR 30 anni durata 12h - Livelli Idrometrici Massimi
T07C	1:5000	Tavola 7C - Planimetria delle Aree Allagate Stato di Progetto Generale - TR 200 anni durata 12h - Battenti Idrometrici
T07D	1:5000	Tavola 7D - Planimetria delle Aree Allagate Stato di Progetto Generale - TR 200 anni durata 12h - Livelli Idrometrici
T08A	1:5000	Tavola 8A - Planimetria delle Aree Allagate Stato di Progetto Lotto 1 - TR 30 anni durata 12h - Battenti Idrometrici Massimi
T08B	1:5000	Tavola 8B - Planimetria delle Aree Allagate Stato di Progetto Lotto 1 - TR 30 anni durata 12h - Livelli Idrometrici Massimi
T08C	1:5000	Tavola 8C - Planimetria delle Aree Allagate Stato di Progetto Lotto 1 - TR 200 anni durata 12h - Battenti Idrometrici
T08D	1:5000	Tavola 8D - Planimetria delle Aree Allagate Stato di Progetto Lotto 1 - TR 200 anni durata 12h - Livelli Idrometrici Massimi
T08E	1:5000	Tavola 8E - Confronto Aree Allagate Stato di Progetto 1 lotto - TR30 anni durata 12ore - PGRA ADB F. Arno
T08F	1:5000	Tavola 8F - Confronto Livelli Idrometrici Massimi Stato Progetto 1 lotto - TR30 anni inviluppo - PGRA ADB F. Arno
T09A	1:100	Tavola 9A - Libretto Sezioni Stato Sovrapposto con Livelli Idrometrici Progetto Generale
T09B	1:100	Tavola 9B - Libretto Sezioni Stato Sovrapposto con Livelli Idrometrici Progetto Lotto 1
T10	varie	Tavola 10 - Profili Longitudinali Stato di Progetto con Livelli Idrometrici Progetto Generale e Lotto 1
T11	varie	Tavola 11 - Ricognizione delle interferenze e proposte di risoluzione
T12	1:5000	Tavola 12 - Planimetria Generale del Piano di riassetto degli argini del fosso Quadrelli - Luglio 2018

PRESO ATTO di tutto quanto sopra,

DETERMINA

1. Di dichiarare conclusa con esito positivo la conferenza dei servizi indetta ai sensi dell'art. 14-ter della L.241/1990 e tenutasi nei giorni 6 luglio 2018, 2 e 23 agosto 2018;
2. Di approvare gli allegati n. 3 verbali e rinviare *per relationem* agli stessi le motivazioni della chiusura con esito positivo;
3. Di dare atto che ai sensi dell'art. 14-ter comma 7 L.241/1990 i pareri acquisiti, i cui effetti sono sostituiti dal presente provvedimento ex art. 14-quater L.241/1990, sono i seguenti:
 - Comune di Quarrata: partecipante con parere conclusivo positivo;
 - Autorità di Bacino Distrettuale dell'Appennino Settentrionale: partecipante con parere conclusivo positivo;
 - Soprintendenza Archeologia, Belle Arti e Paesaggio per la Città Metropolitana di Firenze e le Province di Firenze, Pistoia e Prato: partecipante con parere conclusivo positivo e prescrizioni;
 - Segretariato regionale del MIBACT per la Toscana: non partecipante

- Regione Toscana Genio Civile Valdarno centrale e tutela delle acque: partecipante con parere conclusivo positivo e prescrizioni;
 - Provincia di Pistoia: partecipante con parere conclusivo positivo;
 - Azienda USL Toscana Centro – Dipartimento della Prevenzione: partecipante con parere conclusivo positivo e prescrizioni;
 - ARPAT Dipartimento di Pistoia: non partecipante;
 - Telecom Italia spa: non partecipante;
 - Wind Telecomunicazioni spa e Infostrada: non partecipante;
 - Fastweb spa: partecipante, non coinvolto con le proprie infrastrutture;
 - Publiacqua spa: partecipante con parere conclusivo positivo e prescrizioni;
 - Terna spa: partecipante, non coinvolto con le proprie infrastrutture;
 - Enel Distribuzione spa: non partecipante;
 - Snam Rete Gas spa: partecipante, non coinvolto con le proprie infrastrutture;
 - Toscana Energia spa: partecipante con parere conclusivo positivo.
4. Di dare atto che ai sensi dell'art. 16 c.12 del D.P.R. 327/2001 lo scrivente Consorzio in qualità di Autorità espropriante ha controdedotto le osservazioni pervenute dai proprietari interessati e a tal proposito l'atto motivato di cui alla predetta norma è da considerare l'allegato al verbale di seconda seduta della conferenza dei servizi del giorno 02/08/2018;
5. Di dare atto che ai sensi dell'art.14-quater comma 3 L.241/1990, trattandosi di "approvazione unanime", il presente provvedimento è immediatamente efficace;
6. Di dare atto che ai sensi dell'art.14-quater comma 4 L.241/1990, i termini di efficacia di tutti i pareri, autorizzazioni, concessioni, nullastato o atti di assenso comunque denominati acquisiti nell'ambito della conferenza di servizi decorrono dalla data della comunicazione del presente provvedimento agli Enti interessati che li hanno emessi;
7. Di dare atto altresì che ai sensi dell'art. 5 comma 4 dell'Ordinanza 60/2016 il presente provvedimento non costituisce approvazione del progetto definitivo poiché la relativa competenza è demandata al Commissario di Governo e comporterà anche dichiarazione di pubblica utilità, variante agli strumenti urbanistici e territoriali e apposizione di vincolo preordinato all'esproprio;
8. Di trasmettere la presente Determina corredata di tutti gli allegati al Commissario di Governo ai fini degli adempimenti di cui al precedente punto.

IL DIRIGENTE AREA PROGETTAZIONE
Ing. Francesco Piragino

IL DIRIGENTE AREA APPALTI, ESPROPRI E LEGALE
Dott.ssa Alessandra Deri

La presente Determina, formata da n. 4 (quattro) pagine oltre n. 3 (tre) allegati, viene pubblicata all'albo informatico dell'Ente, all'indirizzo web www.cbmv.it

Elenco allegati:

- All. 1) Verbale CDS del 06/07/2018 e relativi allegati;
- All. 2) Verbale CDS del 02/08/2018 e relativi allegati;
- All. 3) Verbale CDS del 23/08/2018 e relativi allegati.

Oggetto: "Interventi di mitigazione del rischio idraulico e realizzazione dell'area di laminazione Podere Senice sul torrente Senice di Quarrata" (codice regionale: 09IR704/G1) Rif. 13_1_36. Art. 10 D.L. 91/2014 conv. in L.116 /2014 – Art. 7 D.L. 133/2014 conv. in L.164/2014. Progetto definitivo.

Convocazione della Conferenza dei servizi simultanea e in modalità sincrona ai sensi dall'art. 14-ter della L.241/1990.

Verbale della Conferenza dei Servizi del giorno 06.07.2018

Sede di Pistoia del Consorzio di bonifica 3 Medio Valdarno - Via Traversa della Vergine, 81-83

A seguito della convocazione della conferenza dei servizi decisoria ai sensi dell'art. 14 c.2 della L.241/1990 e smi in forma simultanea e in modalità sincrona ex art. 14-ter L.241/1990, avvenuta con nota prot. n. 7285/P del 19.06.2018, risultano acquisiti agli atti i seguenti pareri:

- a) Fastweb spa prot. n. 7480/1/A del 22/06/2018;
- b) ARPAT Dipartimento di Pistoia prot. n. 7398/1/A del 21/06/2018;
- c) Regione Toscana – Direzione Agricoltura e Sviluppo Rurale Settore Attività Faunistico Venatoria, Pesca Dilettantistica P.O. Sede Territoriale di Pistoia prot. n. 7288/1/A del 19/06/2018;
- d) Soprintendenza Archeologia, Belle Arti e Paesaggio per la Città Metropolitana di Firenze e le Province di Firenze, Pistoia e Prato prot. n. 7756/1/A del 28/06/2018;
- e) Azienda USL Toscana Centro - Dipartimento della Prevenzione prot. n. 7814/1/A del 02/07/2018;
- f) Publiacqua spa prot. n. 7925/1/A del 03/07/2018;
- g) Autorità di Bacino dell'Appennino Settentrionale prot. n. 8118/1/A del 06/07/2018;
- h) Provincia di Pistoia prot. n. 8120/1/A del 06/07/2018;
- i) Snam Rete Gas spa prot. n. 8136/1/A del 06/07/2018.

A seguito delle comunicazioni prot. n. 4693/1/P del 27.04.2018 e n. 5493/1/P del 15.05.2018 relative agli avvisi di avvio del procedimento ai sensi degli artt. 11 e 16 c.4 del D.P.R. 327/2001 e artt. 7 e 8 L. 241/90 risultano pervenute dai proprietari le seguenti osservazioni:

1. Palandri Giosuè - prot. n. 5894/1/A del 22.05.2018 e n. 6009/1/A del 23.05.2018;
2. Donati Orlando - consegnate il 01.06.2018 prot. n. 6518/1/A del 04.06.2018;
3. Ferri Gabriella - prot. n. 6479/1/A del 01/06/2018;
4. Carradori Massimo e Carradori Pierangela - prot. n. 5964/1/A del 23.05.2018;
5. Carradori Massimo, Carradori Pierangela e Carradori Santi - prot. n. 5963/1/A del 23.05.2018;
6. Gorini Paolo e Gorini Sauro Antonio - prot. n. 6468/1/A del 01.06.2018;
7. Biagioni Simone - prot. n. 6647/1/A del 06.06.2018 e prot. n. 6740/1/A del 07.06.2018;
8. Caramelli Franca - prot. n. 5895/1/A del 22.05.2018;
9. Nanni Marco - prot. n. 5875/1/A del 22.05.2018;
10. Bertini Mario - prot. n. 6433/1/A del 31.05.2018;
11. Venticinque Angelo e Furno Rosa - prot. n. 6319/A del 30.05.2018;
12. Banchelli Manuela e Banchelli Manuele Riccardo - prot. n. 6126/1/A del 25.05.2018.

Non risulta invece pervenuta alcuna osservazione a seguito delle seguenti pubblicazioni dell'avviso di avvio del procedimento ex artt. 11 e 16 DPR 327/2001 prot. n. 5523/1/A del 15/05/2018, effettuate in relazione all'intestatario catastale del terreno rappresentato nel foglio 16 particella 51 risultato irreperibile, non essendo stato possibile risalire al suo attuale recapito né verificarne la permanenza in vita:

1. Albo Pretorio del Comune di Quarrata avvenuta dal giorno 16/05/2018 al giorno 05/06/2018;
2. Quotidiano La Nazione edizione locale del 01/06/2018;
3. Quotidiano La Nazione edizione nazionale del 02/06/2018.

Non risulta pervenuta alcuna osservazione seguito delle seguenti pubblicazioni dell'avviso di proposta di variante urbanistica prot. n. 4722/A del 27/04/2018:

1. Albo Pretorio del Comune di Quarrata avvenuta dal giorno 03/05/2018 al giorno 18/05/2018;
2. Sito internet Regione Toscana avvenuta dal 09/05/2018 al 24/05/2018;
3. BURT Bollettino n. 19 del 09/05/2018;
4. Sito internet CBMV avvenuta dal giorno 03/05/2018 a tutt'oggi.

Risultano presenti:

- a) Ing. Francesco Piragino – RUP e Dirigente del Consorzio di bonifica 3 Medio Valdarno;
- b) Dott.ssa Alessandra Deri – Responsabile del procedimento espropriativo e Dirigente del Consorzio di bonifica 3 Medio Valdarno;
- c) Ing. Andrea Benvenuti – progettista incaricato dal Consorzio di bonifica 3 Medio Valdarno;
- d) Ing. Pietrantonio Tassielli - dipendente del Consorzio di bonifica 3 Medio Valdarno;
- e) Ing. Lorenzo D'Amico - dipendente del Consorzio di bonifica 3 Medio Valdarno;
- f) Geom. Elena Gavazzi - dipendente del Consorzio di bonifica 3 Medio Valdarno;
- g) Ing. Francesco Venturi – Regione Toscana Genio Civile Valdarno Centrale e Tutela delle Acque – sede di Pistoia (Delega prot. n. 7955/1/A del 03/07/2018);
- h) Ing. Andrea Casseri - Comune di Quarrata.

Alle ore 10,10 si apre la seduta della conferenza di servizi.

L'ing. Piragino premette che il progetto in esame è correlato all'adeguamento dell'attuale sistema di pompaggio presente all'immissione del Fosso Senice nel Torrente Quadrelli (Rif. 13_1_172). Come concordato con il Genio Civile, a fine luglio si terrà la conferenza dei servizi per l'approvazione anche del progetto di tale intervento, in concomitanza con la riunione conclusiva di quello oggi in esame, in maniera da procedere poi con una gara di appalto unica. Nel frattempo il Comune di Quarrata adotterà il nuovo Piano Operativo Comunale.

L'ing. Venturi sottolinea che i quadri economici e anche le contabilità dovranno essere mantenuti separati per i due progetti, ai fini delle rispettive rendicontazioni.

L'ing. Piragino dà atto che a seguito della conclusione dei lavori, gli atti della conferenza dei servizi del progetto di mitigazione del rischio idraulico in esame (Rif. 13_1_36), saranno inviati all'Ufficio del Commissario di Governo per l'approvazione del progetto definitivo, la dichiarazione di pubblica utilità e l'apposizione del vincolo preordinato all'esproprio, mentre quello relativo all'adeguamento del sistema di pompaggio (Rif. 13_1_172) sarà approvato dal Consorzio.

L'ing. Casseri chiede notizie circa la tempistica di attuazione degli interventi.

L'ing. Piragino e la dott.ssa Deri confermano la tempistica prevista dal cronoprogramma ovvero ottobre 2018 per l'immissione in possesso, aprile 2019 aggiudicazione di gara, inizio dei lavori entro il I° semestre 2019. Subito dopo la chiusura della conferenza dei servizi si procederà con la progettazione esecutiva.

L'ing. Venturi espone le seguenti considerazioni.

Il Settore si è costituito per il progetto in esame come RUR – Rappresentante Unico Regionale e ad oggi non ha ricevuto dai Settori Regionali Sismica e Attività Faunistico Venatorie, Pesca Dilettantistica e Pesca in Mare gli atti di rispettiva competenza.

Ai sensi delle competenze del Settore Genio Civile Valdarno Centrale e Tutela dell'Acqua si evidenzia che:

- l'omologazione della cassa di laminazione e del nuovo tracciato del Fosso Senice, comporta il pagamento degli oneri istruttori pari a € 75 (ex D.G.R.T. 1341/2015).
- per i 3 attraversamenti presenti negli elaborati, qualora il progetto preveda concessioni ai sensi del R.D. 523/04 e della L.R. 80/2015, esse saranno soggette al pagamento di oneri istruttori, canone annuo e cauzione (D.G.R.T. 888/2017).

Facendo seguito alle prescrizioni contenute nella verifica di assoggettabilità VIA si fa presente che ai fini dell'omologazione occorrono le seguenti integrazioni al progetto:

- un elaborato grafico esplicativo del piano di riassetto generale del Fosso Quadrelli;
- l'esplicitazione dei risultati del modello idraulico in corrispondenza degli attraversamenti previsti e le relative considerazioni con riferimento al regime idraulico e alle norme tecniche;
- chiarimenti in merito al rispetto delle linee guida ADB per gli argini e l'utilizzo dei terreni disponibili in loco, in relazione alla classificazione degli stessi non sempre come A6 con contenuto in sabbia maggiore del 15%;
- l'indicazione univoca della profondità di falda, secondo i monitoraggi effettuati, visto che alle pagine 8 e 11 della relazione geotecnica sono indicati valori diversi.

Si segnala infine che per il Piano utilizzo terre e rocce da scavo è indicata una normativa previgente a quella attuale (DPR127/2017), si consiglia di esplicitare, come per le norme tecniche, se si intende avvalersi di deroghe da periodo transitorio.

L'ing. Piragino a seguito di confronto con i presenti, conferma che il progetto definitivo da trasmettere al Commissario di Governo per l'approvazione terrà conto degli opportuni elaborati integrativi e dell'aggiornamento di altri, in recepimento sia delle indicazioni degli Enti che in accoglimento di eventuali osservazioni presentate dai proprietari dei terreni a seguito dell'invio delle comunicazioni di avvio del procedimento, per le quali risultano decorsi i termini per presentazione.

Si passa quindi all'esame di tali osservazioni e della proposta di controdeduzioni di cui viene consegnata una copia a tutti i presenti.

Gli intervenuti concordano con la proposta di controdeduzioni presentata dal Consorzio, salvo piccole correzioni che sono riportate nel quadro che si allega al presente verbale.

La conclusione dei lavori della conferenza dei servizi viene quindi rimandata alla riunione conclusiva da tenersi, previa convocazione scritta, entro la fine del corrente mese di luglio.

La seduta si chiude alle ore 11,45.

Letto, firmato e sottoscritto.

Ing. Francesco Piragino

Dott.ssa Alessandra Deri

Ing. Andrea Benvenuti

Ing. Pietrantonio Tassielli

Ing. Lorenzo D'Amico

Geom. Elena Gavazzi

Ing. Francesco Venturi

Ing. Andrea Casseri

[Handwritten signatures in blue ink on lined paper]

Donato Verona - CBMV

Da: fiber.network.centro@pec.fastweb.it
Inviato: giovedì 21 giugno 2018 16:58
A: 'PEC - CBMV'
Oggetto: RE: Trasmissione prot. n. 0007285/P del 19.06.18: CDS Senice 13_1_36

Vi comunichiamo che nella zona descritta dalla vostra comunicazione, non sono presenti infrastrutture Fastweb.

Distinti saluti

FASTWEB S.p.A.

Piazzale L. Sturzo, 23
00144 Roma

From: PEC - CBMV [mailto:info@pec.cbmv.it]
Sent: martedì 19 giugno 2018 10:52
To: Comune di Quarrata - Pec <comune.quarrata@postacert.toscana.it>; adbarno@postacert.toscana.it; mbac-sabap-fi@mailcert.beniculturali.it; mbac-sr-tos@mailcert.beniculturali.it; regionetoscana@postacert.toscana.it; dipartimento.prevenzione@pec.asf.toscana.it; arpat.protocollo@postacert.toscana.it; telecomitalia@pec.telecomitalia.it; windnetworkoperationscentro@mailcert.it; fiber.network.centro@pec.fastweb.it; protocollo.publiacqua@legalmail.it; aot-firenze@pec.terna.it; provincia.pistoia@postacert.toscana.it; Enel Distribuzione spa - Pec <eneldistribuzione@pec.enel.it>; Toscana Energia - Pec <toscanaenergia@pec.it>
Cc: matteo.bassi@telecom.it; renato.fabiani@wind.it; Giannini Fabio <fabio.giannini@fastweb.it>; centroscandicci@snamretegas.it
Subject: Trasmissione prot. n. 0007285/P del 19.06.18: CDS Senice 13_1_36

In allegato si trasmette nota in oggetto.
Distinti saluti



Consorzio di Bonifica 3 Medio Valdarno
Settore Legale e Contenzioso Comunicazione e Segreteria
Direzione e Affari Generali
Sezione Comunicazione e Segreteria Direzione e Affari Generali
Sede distaccata di Pistoia
Via Traversa della Vergine, 81 - 51100 Pistoia (PT)
Tel. 0573.501120 – Fax 0573.975281

TASSILI
GAVATELLI
DERI
PIRAGINO
D.G.

PEC - CBMV

Da: Per conto di: fiber.network.centro@pec.fastweb.it <posta-certificata@fastweb-pec.it>
Inviato: giovedì 21 giugno 2018 16:58
A: 'PEC - CBMV'
Oggetto: POSTA CERTIFICATA: RE: Trasmissione prot. n. 0007285/P del 19.06.18: CDS Senice 13_1_36
Allegati: postacert.eml (11,0 KB); daticert.xml
Firmato da: posta-certificata@fastweb-pec.it

Consorzio di Bonifica 3
Medio Valdarno

Prot. n. 0007480/1/A del 22/06/2018

Messaggio di posta certificata

Il giorno 21/06/2018 alle ore 16:58:26 (+0200) il messaggio "RE: Trasmissione prot. n. 0007285/P del 19.06.18: CDS Senice 13_1_36" è stato inviato da "fiber.network.centro@pec.fastweb.it" indirizzato a:

info@pec.cbmv.it

Il messaggio originale è incluso in allegato.

Identificativo messaggio: BC2A513C.0005159E.22DA8F23.0F7D5A26.posta-certificata@fastweb-pec.it

TASSIELLI
DERI
GNAZZI
PIRAGLINO
D.G.

PEC - CBMV

Da: Per conto di: arpat.protocollo@postacert.toscana.it <posta-certificata@pec.aruba.it>
Inviato: mercoledì 20 giugno 2018 16:20
A: info@pec.cbmv.it
Oggetto: POSTA CERTIFICATA: APPROVAZIONE PROGETTO DEFINITIVO "INTERVENTI DI MITIGAZIONE DEL RISCHIO IDRAULICO E REALIZZAZIONE DELL'AREA DI LAMINAZIONE PODERE SENICE SUL TORRENTE SENICE DI QUARRATA (CODICE REGIONALE: 09IR704/G1)" RIF. 13_1_36, CONVOCAZIONE PER IL 0
Allegati: daticert.xml; postacert.eml (606 KB)
Firmato da: posta-certificata@pec.aruba.it

Consorzio di Bonifica 3
Medio Valdarno

Prot.n. 0007358/1/A del 21/06/2018

Messaggio di posta certificata

Il giorno 20/06/2018 alle ore 16:20:10 (-0200) il messaggio "APPROVAZIONE PROGETTO DEFINITIVO "INTERVENTI DI MITIGAZIONE DEL RISCHIO IDRAULICO E REALIZZAZIONE DELL'AREA DI LAMINAZIONE PODERE SENICE SUL TORRENTE SENICE DI QUARRATA (CODICE REGIONALE: 09IR704/G1)" RIF. 13_1_36. CONVOCAZIONE PER IL 06.07.2018 A CONFERENZA DI SERVIZI PROT. CONSORZIO DI BONIFICA 3 MEDIO VALDARNO N. 7285/P DEL 19.06.2018, PROT. ARPAT N. 43930 DEL 19.06.2018, CL. PT.01.37.19/12.2 (#ARPAT PROTGEN\2018\44463\204292)" è stato inviato da "arpat.protocollo@postacert.toscana.it"

indirizzato a:

info@pec.cbmv.it

Il messaggio originale è incluso in allegato.

Identificativo messaggio: opec286.20180620162010.21153.10.1.86@pec.aruba.it



ARPAT - Area Vasta Centro – Dipartimento di Pistoia – Settore Supporto Tecnico
Via dei Baroni 18 – 51100 Pistoia

Dati prot.: vedi segnatura informatica

cl. PT.01.37.19/12.2

a mezzo: PEC

Consorzio di Bonifica 3 Medio Valdarno
info@pec.cbmv.it

Oggetto: Approvazione progetto definitivo "Interventi di mitigazione del rischio idraulico e realizzazione dell'area di laminazione Podere Senice sul torrente Senice di Quarrata (codice regionale: 09IR704/G1)" Rif. 13_1_36, convocazione per il 06.07.2018 a conferenza di servizi prot. Consorzio di Bonifica 3 Medio Valdarno n. 7285/p del 19.06.2018, prot. ARPAT n. 43930 del 19.06.2018, cl. PT.01.37.19/12.2

Con riferimento alla convocazione in oggetto si fa presente che la Carta dei Servizi ARPAT (Del. C.R.T. 9/2013 del 30.01.2013) non prevede codesto Consorzio tra i soggetti possibili beneficiari di prestazioni di questa Agenzia nell'ambito di conferenze di servizi del tipo in questione (codice 143 della Carta). Non ci è pertanto possibile rispondere positivamente alla convocazione.

Con i migliori saluti

Pistoia, 20.06.2018

Dipartimento ARPAT di Pistoia
Settore Supporto Tecnico
Il responsabile
Andrea Cappelli¹

Allegati: nessuno

¹ Documento informatico sottoscritto con firma digitale ai sensi del D.Lgs. 82/2005. L'originale informatico è stato predisposto e conservato presso ARPAT in conformità alle regole tecniche di cui all'art. 71 del D.Lgs. 82/2005. Nella copia analogica la sottoscrizione con firma autografa è sostituita dall'indicazione a stampa del nominativo del soggetto responsabile secondo le disposizioni di cui all'art. 3 del D.Lgs. 39/1993.

tel. 055.32061 - fax 055.3206324 - p.iva 04686190481 - www.arpat.toscana.it
per comunicazioni ufficiali: PEC: arpat.protocollo@postacert.toscana.it – (accetta solo PEC).
per informazioni ambientali: urp@arpat.toscana.it

Organizzazione con sistema di gestione certificato e laboratori accreditati -- maggiori informazioni all'indirizzo www.arpat.toscana.it/qualita
Per esprimere il proprio giudizio sui servizi ARPAT è possibile compilare il questionario on-line all'indirizzo www.arpat.toscana.it/soccorso

Elena Gavazzi - CBMV

Da: marco.ferretti@regione.toscana.it
Inviato: lunedì 18 giugno 2018 14:19
A: Elena Gavazzi - CBMV
Cc: monica capecchi
Oggetto: Re: Richiesta info su laghetto uso venatorio Quarrata

Consorzio di Bonifica 3
Medio Valdarno

Prot. n. 0007288/1/A del 19/06/2018

Gentile Elena,
l'appostamento è il numero 1209 e oltre al capanno principale vi sono due complementari.

E' stato realizzato anteriormente al 1995.

Dal 2011 è intestato a Biagioni Simone (nato a Pistoia il 21.06.1971).

Risulta regolarmente valido per la stagione venatoria 2018/2019 in quanto il titolare ha pagato il rinnovo in data 28/02/2018.

E' possibile visualizzarlo sul nostro portale Geoscopio
<http://www502.regione.toscana.it/geoscopio/cacciapesca.html>

A disposizione per ogni ulteriore chiarimento

Saluti

Dott. Marco Ferretti
REGIONE TOSCANA – Direzione Agricoltura e Sviluppo Rurale Settore Attività Faunistico Venatoria, Pesca
Dilettantistica P.O. Sede Territoriale di Pistoia - Corso Gramsci, 110 - 51100 Pistoia Tel. 055 4386059
PEC: regionetoscana@postacert.toscana.it - Email marco.ferretti@regione.toscana.it

----- Messaggio originale -----

Da: "Elena Gavazzi - CBMV" <e.gavazzi@cbmv.it>
A: "marco ferretti" <marco.ferretti@regione.toscana.it>
Inviato: Mercoledì, 13 giugno 2018 11:53:35
Oggetto: Richiesta info su laghetto uso venatorio Quarrata

Buongiorno,

facendo seguito al colloquio intercorso, siamo a chiedere informazioni sulle autorizzazioni rilasciate per l'esercizio dell'attività venatoria sullo specchio d'acqua posto in Comune di Quarrata (PT) e rappresentato catastalmente nel foglio 16 particelle 47, 48, 49, 50 e 54, e se possibile averne copia.

Ringraziando, saluto cordialmente.

Elena Gavazzi

Elena Gavazzi

Consorzio di Bonifica 3 Medio Valdarno

Settore Espropri

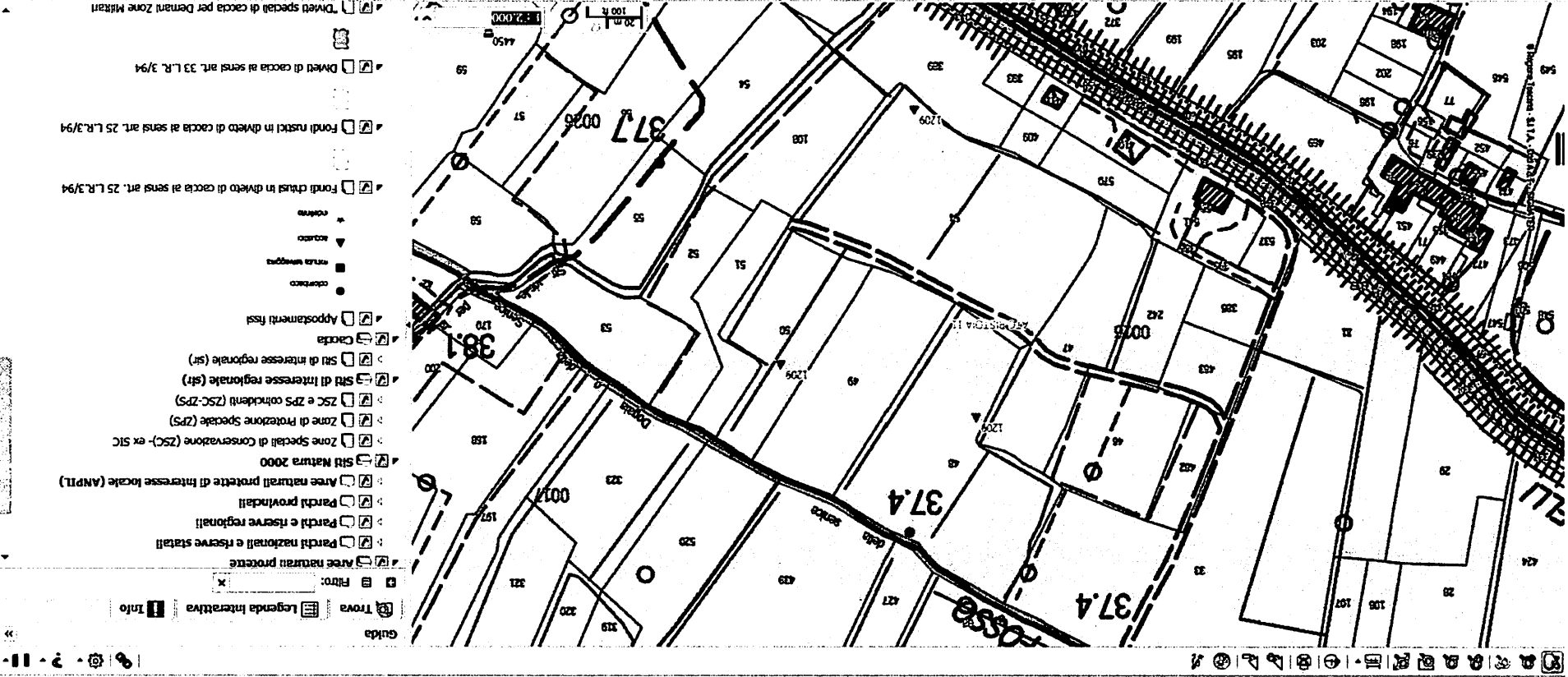
Sede legale Via Verdi, 16 – 50122 Firenze

Sede distaccata di Pistoia - Via Traversa della Vergine, 81

Tel. 0573 501134 – Fax 0573 975281

<<http://www.cbmv.it>> www.cbmv.it

"Ai sensi del D.Lgs 196/2003 si precisa che le informazioni contenute in questo messaggio sono riservate e ad uso esclusivo del destinatario. Qualora il messaggio Le fosse pervenuto per errore, La invitiamo a non inviarlo a terzi e ad eliminarlo senza copiarlo, dandocene gentilmente comunicazione.
Grazie per la collaborazione."



QUARRATA
DERI
PRAGNO

PEC - CBMV

Da: Per conto di: mbac-sabap-fi@mailcert.beniculturali.it <posta-certificata@telecompost.it>
Inviato: giovedì 28 giugno 2018 16:17
A: info@pec.cbmv.it
Oggetto: POSTA CERTIFICATA: QUARRATA TORRENTE SENICE CDS CONSORZIO BONIFICA MV3 PROT 10636 28 06 2018
Allegati: postacert.eml (820 KB); daticert.xml
Firmato da: posta-certificata@telecompost.it

Messaggio di posta certificata

Il giorno 28/06/2018 alle ore 16:16:54 (+0200) il messaggio

"QUARRATA TORRENTE SENICE CDS CONSORZIO BONIFICA MV3 PROT 10636 28 06 2018" è stato inviato da "mbac-sabap-fi@mailcert.beniculturali.it"

indirizzato a:

info@pec.cbmv.it

Il messaggio originale è incluso in allegato.

Identificativo messaggio: 092B7FAE-7DDC-A13A-D8DF-FDB27FF498CE@telecompost.it

VO. ALLEGATO

Consorzio di Bonifica 3
Medio Valdarno

Prot. n. 0007750/1A del 28/06/2018

ArchivioPEC

Da: Sopr. Archeologica Belle Arti Firenze <mbac-sabap-fi@mailcert.beniculturali.it>
Inviato: giovedì 28 giugno 2018 16:16
A: info@pec.cbmv.it
Oggetto: QUARRATA TORRENTE SENICE CDS CONSORZIO BONIFICA MV3 PROT 10636 28
06 2018
Allegati: CDS CBMV3 TORRENTE SENICE QUARRATA.pdf

Si trasmette la nota allegata.

Ufficio Protocollo

Soprintendenza Archeologia Belle arti e paesaggio per la città metropolitana di Firenze e le province di Pistoia e Prato Palazzo Pitti Piazza Pitti, 1 - 50125 Firenze Tel. +39 055 265171 (centralino)



*Ministero dei beni e delle
attività culturali e del turismo*
SOPRINTENDENZA ARCHEOLOGIA
BELLE ARTI E PAESAGGIO
PER LA CITTA' METROPOLITANA DI FIRENZE
E LE PROVINCE DI PISTOIA E PRATO

Firenze 28/06/2018

Al Consorzio di Bonifica
3 Medio Valdarno
Via Traversa della Vergine, 81-85
51100 PISTOIA

email: info@pec.cbmv.it

Prot. N. 10636

Class. 34.19.04/14.2

OGGETTO: QUARRATA (PT) – Convocazione della Conferenza dei Servizi simultanea e in modalità asincrona in data 06 luglio 2018 – nota prot.7285 del 19.06.2018 – PEC ID 59506 – “Interventi di mitigazione del rischio idraulico e realizzazione dell’area di laminazione Podere Senice sul torrente Senice di Quarrata”.

Sede di convocazione : presso CBMV 3 via Traversa della Vergine, 81 - 83 Pistoia

In riferimento a Vs nota del 19 giugno 2018, acquisita al ns. protocollo n.9892 in data 21 giugno 2018, relativa a convocazione di conferenza dei servizi, in oggetto, ai sensi dell’art. 14 della L.241/1990 e ss.mm.ii., esaminata la documentazione allegata, tenuto conto del Decreto Dirigenziale Regione Toscana 4302 del 29 09 2015 della Direzione Ambiente ed Energia settore V.I.A. e V.A..S. , adottato in data 21 marzo 2017, in particolare il richiamo all’area tutelata ai sensi dell’art 142 comma 1, lettera g del D.Lgs 42/2004 e il punto 10 in merito a quanto previsto dall’Art.146 dello stesso D.Lgs in tema di acquisizione della Autorizzazione Paesaggistica; considerate le disposizioni del Piano d’Indirizzo Territoriale della Regione Toscana ; visto quanto contenuto nel Piano Paesaggistico in merito all’ambito e alla tipologia di vincolo e quanto inerente la tutela sui beni paesaggistici ai sensi della parte III del D.Lgs. 42/2004 e ss.mm.ii., *Codice dei Beni Culturali e del Paesaggio*; visto quanto riportato al punto 5 della Relazione Paesaggistica, “Analisi del Vincolo Paesaggistico”, dove si sottolinea come il D.M. 01.06.1963 G.U. n.190 del 17 luglio 1963 abbia evidenziata l’importanza della zona per il notevole interesse pubblico dovuto alla



Ministero
dei beni e delle
attività culturali
e del turismo

Piazza Pitti, 1- 50125 – Firenze
Tel. 055 265171 fax 055 219397
e-mail: sbapsae-fi@beniculturali.it
[http:// www.sbap-fi.beniculturali.it](http://www.sbap-fi.beniculturali.it)

presenza della Villa Medicea della Magia che con la naturale cornice boscosa estesa fino alle pendici del monte Albano compone un paesaggio di "insostituibile bellezza" si rileva la necessità, al fine di valutare la compatibilità paesaggistica, di acquisire preventivamente la documentazione progettuale specifica riguardo le modalità dell'intervento.

Per quanto relativo all'ambito archeologico, avendo preso atto delle opere da realizzare e della documentazione inviata, esaminate le caratteristiche tecniche e la localizzazione dell'intervento, questo Ufficio fornisce inoltre il proprio 'nulla osta' alle opere di scavo in progetto.

Resta comunque inteso che, qualora durante i lavori di escavazione si verificassero scoperte archeologiche fortuite, è fatto obbligo, ai sensi della normativa vigente in materia (art. 90 e ss. del D.Lgs. 42/2004), degli artt. 822, 823 e, specialmente, 826 del Codice Civile, nonché dell'art. 733 del Codice Penale, di sospendere i lavori e avvertire entro 24 ore questo Ufficio, il Sindaco o l'Autorità di Pubblica Sicurezza competente per territorio, e provvedere alla conservazione temporanea dei beni rinvenuti. Si fa inoltre presente che l'eventuale rinvenimento di emergenze archeologiche nell'area oggetto del presente intervento potrebbe comportare l'imposizione di varianti anche sostanziali alle strutture e/o alle caratteristiche tecniche dei manufatti, nonché l'effettuazione d'indagini archeologiche approfondite finalizzate alla documentazione delle eventuali emergenze antiche ed ai relativi interventi di tutela.

IL SOPRINTENDENTE

(Dott. Andrea Pessina)

Valerio Tesi
Arch. Valerio Tesi

Il Responsabile del procedimento: Arch. Valerio Tesi

valerio.tesi@beniculturali.it

Il funzionario archeologo

Dott.ssa Silvia Vilucchi

silvia.vilucchi@beniculturali.it

VT/SV/rb

VT



Ministero
dei beni e delle
attività culturali
e del turismo

Piazza Pitti, 1- 50125 – Firenze
Tel. 055 265171 fax 055 219397
e-mail: sbapsae-fi@beniculturali.it
[http:// www.sbap-fi.beniculturali.it](http://www.sbap-fi.beniculturali.it)

Da: Per conto di: prevenzione.uslcentro@postacert.toscana.it <posta-certificata@pec.aruba.it>
Inviato: sabato 30 giugno 2018 08:47
A: info@pec.cbm.v.it
Oggetto: POSTA CERTIFICATA: prot.81244 del 30/06/18 richiesta integrazioni/chiarimenti
Allegati: daticert.xml; postacert.eml (314 KB)
Firmato da: posta-certificata@pec.aruba.it

Consorzio di Bonifica 3 Medio Valdarno
www.cbm.v.it

Prot. n. 0007814/1/A
del 02/07/2018

Messaggio di posta certificata

Il giorno 30/06/2018 alle ore 08:47:06 (-0200) il messaggio "prot.81244 del 30/06/18 richiesta integrazioni/chiarimenti" è stato inviato da "prevenzione.uslcentro@postacert.toscana.it"

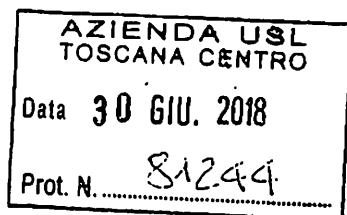
indirizzato a:

info@pec.cbm.v.it

Il messaggio originale è incluso in allegato.

Identificativo messaggio: opec286.20180630084706.16036.02.1.65@pec.aruba.it

Al Consorzio di Bonifica 3 Medio Valdarno
Cortese attenzione ing. Francesco Piagino
Pec: info@pec.cbmv.it
E-mail info@cbmv.it



Azienda USL Toscana centro



C.F. - P.IVA 06593810481
Piazza S. Maria Nuova, 1
50122 FIRENZE

OGGETTO: Interventi di mitigazione del rischio idraulico e realizzazione dell'area di laminazione Podere Senice sul torrente Senice di Quarrata SISPC 16397 del 21/06/2018

- Richiesta integrazioni/ chiarimenti

In relazione al progetto in oggetto, si chiede se nell'area di intervento e nel territorio circostante compreso fra i fossi Quadrelli e Dogana e la via Falcone-Bosellino sono presenti pozzi e, in caso affermativo, se possano rappresentare un centro di pericolo.

Pistoia, 29 giugno 2018



La Responsabile f.f. U.F. IPN
Dr.ssa Paola Picciolli

AZIENDA USL TOSCANA CENTRO
U.F. IGIENE PUBBLICA E DELLA NUTRIZIONE
IL RESPONSABILE F.F.
Dr.ssa PAOLA PICCIOLLI

Dipartimento della
Prevenzione

Unità Funzionale
Igiene Pubblica
e della Nutrizione

RESPONSABILE f.f.
Dr.ssa Paola Picciolli
paola.picciolli@uslcentro.toscana

Viale Matteotti, 19 -
51100 PISTOIA
Tel. 0573 352754
Fax 0573 352783

Villa Belvedere Ankuri Pucci
Via 1° Maggio 154
51010 MASSA E COZZILE
Tel. 0572 942808/12
Fax 0572 942909

Setting Val di Nievole
COORDINATORE
Dott. Raniero Carlini
raniero.carlini@uslcentro.toscana

Referente: LMM

Sistema di gestione per la Qualità

MD IPN 12 carta intestata laterale

Rev. 0 del 01/12/2015

Elena Gavazzi - CBMV

Da: Massimo Selmi <massimo.selmi@uslcentro.toscana.it>
Inviato: giovedì 5 luglio 2018 11:16
A: p.tassielli@cbmv.it
Cc: e.gavazzi@cbmv.it; Lidia Marino
Oggetto: area di laminazione Podere Senice

Buongiorno,
facendo seguito al colloquio telefonico odierno invio i recapiti mail della D.ssa Marino Merlo e del sottoscritto, in riferimento alle attività istruttorie relativamente all'oggetto, per eventuali necessità di comunicazione. Si resta in attesa dei chiarimenti richiesti circa la mappatura della presenza di eventuali pozzi nelle immediate vicinanze dell'area di laminazione, come già richiesto.
Cordiali saluti

Ing. Massimo Selmi

*Responsabile
UFC Prevenzione Igiene Sicurezza Luoghi Lavoro
Viale Matteotti, 19 - PISTOIA*

*AUSL Toscana centro
massimo.selmi@uslcentro.toscana.it
zona Pistoia Tel 0573 353421 Fax 0573 353423*

zona Valdinievole Tel 0572 942805 Fax 0572 942904

TASSIELLI
DEI
GAVAZZI

PEC - CBMV


Da: Per conto di: protocollo@cert.publiacqua.it <posta-certificata@pec.aruba.it>
Inviato: lunedì 2 luglio 2018 15:51
A: info@pec.cbm.v.it; comune.quarrata@postacert.toscana.it;
regionetoscana@postacert.toscana.it
Oggetto: POSTA CERTIFICATA: A/2018/35841 - Convocazione della Conferenza di Servizi
simultanea e in modalità sincrona ai sensi dell'art. 14-ter della L.241/1990 finalizzata
all'approvazione dei seguenti progetti definitivi: "Interventi di mitigazione del
rischio i
Allegati: daticert.xml; postacert.eml (31,2 KB)
Firmato da: posta-certificata@pec.aruba.it

Consorzio di Bonifica 3 Medio Valdarno
www.cbm.v.it

Prot. n. 0007926/1/A
del 03/07/2018

Messaggio di posta certificata

Il giorno 02/07/2018 alle ore 15:51:05 (-0200) il messaggio
"A/2018/35841 - Convocazione della Conferenza di Servizi simultanea e in modalità sincrona ai sensi
dell'art. 14-ter della L.241/1990 finalizzata all'approvazione dei seguenti progetti definitivi: "Interventi di
mitigazione del rischio idraulico e realizzazione dell'area di laminazione Podere Senice sul torrente Senice
di Quarrata" (codice regionale:09IR704/G1) Rif. 13_1_36.Art. 10 D.L.91/2014 conv. In L. 116/2014-Art. 7
D.L. 133/2014 conv. In L. 164/2014;(CdS. 2018_033 - Prog. 2016_287))." è stato inviato da
"protocollo@cert.publiacqua.it"
indirizzato a:
info@pec.cbm.v.it comune.quarrata@postacert.toscana.it regionetoscana@postacert.toscana.it
Il messaggio originale è incluso in allegato.
Identificativo messaggio: opec286.20180702155105.00695.01.2.63@pcc.aruba.it



Publiacqua S.p.A

Sede legale e Amministrativa
Via V. Imangra, 90c - 50125 Firenze
Tel. 055 686230 - Fax 055 6862455

Uffici Commerciali
Via De Sanctis 45/B1 - 50135 Firenze
Via del Gesù, 15 - 53100 Prato
Via Ad. La. 450 - 51100 Pistoia
Via C. E. Gecchi 1 - 52027 S. Giovanni V. Savarino
P.le Curtatone e Montanara, 29 - 50032 Borgo S. Lorenzo
Via Martocchini, 50/A - 50026 San Cascaro Val di Pesa

Cap. Soc. € 160.280.058,72 i.v.
Reg. Imprese Firenze - C.F. e P.I. 0504012457
R.E.A. 514782

Posta elettronica certificata
protocollo@cert.publiacqua.it

PUBLIACQUA
Tipo atti in Partenza
Prot. n. 0037892/18 del 02/07/2018
UOP 110 ESTENSIONE DEL SERVIZ

Spett.le
**Consorzio di Bonifica 3
Medio Valdarno**
Via Verdi, 16
50122 Firenze
info@pec.cbmv.it
(trasmissione Pec)

Spett.le
Comune di Quarrata
Servizio Lavori Pubblici
Via Trieste, 3
51039 Quarrata (PT)
comune.quarrata@postacert.toscana.it
(trasmissione pec)

Spett.le
Regione Toscana
Direzione Ambiente ed Energia
Piazza Unità Italiana, 1
50123 Firenze
regionetoscana@postacert.toscana.it
(trasmissione pec)

Oggetto: A/2018/35841 – Convocazione della Conferenza di Servizi simultanea e in modalità sincrona ai sensi dell'art. 14-ter della L.241/1990 finalizzata all'approvazione dei seguenti progetti definitivi: *“Interventi di mitigazione del rischio idraulico e realizzazione dell'area di laminazione Podere Senice sul torrente Senice di Quarrata”* (codice regionale:09IR704/G1) Rif. 13.1 36.Art. 10 D.L.91/2014 conv. In L. 116/2014-Art. 7 D.L. 133/2014 conv. In L. 164/2014;(CdS. 2018_033 – Prog. 2016 287)).

In riferimento a quanto in oggetto, esaminati gli elaborati tecnici messi a Ns. disposizione online, con la presente si comunica quanto segue.

Si riscontra che non è stata prodotta alcuna documentazione tecnica per la risoluzione dell'interferenza segnalata nelle precedenti note.

Esaminate le sezioni e le planimetrie dello scatolare di progetto (posizionato sull'alveo del fosso Senice trasversalmente a Via di Mezzo), non si ravvisano spazi idonei per il collocamento al di sotto del manto stradale, della condotta di acquedotto esistente.


A questo proposito suggeriamo che per la risoluzione dell'interferenza, la tubazione dell'acquedotto sia spostata a valle dello scatolare (flusso in uscita), eseguendo un cavallotto sul manufatto di progetto, e realizzando un'adeguata protezione del tubo da collocare dietro la prevista barriera stradale rivestita in legno.

Per esprimere il parere di competenza, e per una ns. validazione degli elaborati tecnici attinenti la risoluzione dell'interferenza e le necessarie opere provvisorie per la garanzia della continuità del servizio, restiamo in attesa della trasmissione degli elaborati di progetto.

Per eventuali chiarimenti e/o ulteriori informazioni, può essere contattato il geom. A. Ferraioli al numero 055 6558651.

Distinti saluti.

Publiacqua S.p.A.
Gestione Operativa
Il Responsabile
(ing. Cristiano Agostini)



PIRAGINO
ASSISTENTE
DORI
GNARELLI



Autorità di Bacino Distrettuale dell'Appennino Settentrionale

Prot. n. del

Rif. Ns. prot. n.4627 del 19/06/2018
Rif. Vs. prot. n.7285/P del 19/06/2018

Consorzio di Bonifica 3 Medio Valdarno
www.cbmv.it

Prot. n. 0608118/1/A
del 06/07/2018

CONSORZIO BONIFICA 3 MEDIO VALDARNO
alla c.a. Ing Francesco Piragino
Trasmesso per PEC: info@pec.cbmv.it

Oggetto: Convocazione della Conferenza dei servizi simultanea e in modalità sincrona ai sensi dell'art. 14-ter della L.241/1990 finalizzata all'approvazione dei seguenti progetti definitivi: *"Interventi di mitigazione del rischio idraulico e realizzazione dell'area di laminazione Podere Senice sul torrente Senice di Quarrata"* (codice regionale:09IR704/G1) Rif.13_1_36. Art.10 D.L. 91/2014 conv. in L.116/2014 – Art. 7 D.L. 133/2014 conv. in L.164/2014. Invio parere.

E' pervenuta a questa Autorità di Bacino Vs. nota prot. n. 7285/P del 19 giugno 2018, acquisita al nostro protocollo in data 19 giugno 2018 con il n.4627, con la quale si trasmetteva la documentazione in oggetto.

Riguardo alle problematiche connesse con il rischio idraulico e la pericolosità da alluvione, ed in particolare con il Piano di Gestione del Rischio Alluvioni -PGRA- (approvato con d.p.c.m. 27 ottobre 2016, pubblicato in G.U. n. 28 del 3 febbraio 2017), fermo restando quanto già espresso nei nostri precedenti pareri in fase di verifica di assoggettabilità a VIA, prot. n. 3603 del 7/12/2016 e prot. n. 632 del 23/02/2017, si ritiene che l'intervento risulti compatibile con gli obiettivi del Piano di Gestione del Rischio alluvioni, secondo quanto previsto ai sensi degli artt. 7 e 24 della disciplina di piano e dal Piano Stralcio Rischio Idraulico (d.p.c.m. 5/11/1999).

Si fa inoltre presente che l'intervento riguarda un corso d'acqua afferente al reticolo delle acque basse e scenari di rischio relativi ad eventi frequenti, mentre la pericolosità da alluvione del PGRA delle aree contermini a quella di intervento deriva dal complesso delle esondazioni connesse al sistema di acque alte e basse afferente al bacino dell'Ombrore Pistoiese. Pertanto eventuali richieste di modifica del quadro conoscitivo del PGRA, che dovessero pervenire a seguito della realizzazione degli interventi in oggetto, dovranno necessariamente tenere conto del quadro conoscitivo derivante dall'insieme dei corsi d'acqua coinvolti e degli studi idraulici approvati da questa Autorità.

Si resta a disposizione per eventuali chiarimenti e si porgono distinti saluti,

IL SEGRETARIO GENERALE
Ing. Massimo Lucchesi

MB/vf_rs

Autorità di Bacino Distrettuale dell'Appennino Settentrionale
Firenze - 50122 - Via de' Servi, 15 - tel. 055 - 267431
Lucca - 55100 - Via Vittorio Veneto, 1 - tel. 0583 - 462241
PEC adbarno@postacert.toscana.it - PEC ba.moscherlio@postacert.toscana.it
www.appenninosettentrionale.it

PEC - CBMV

Da: Per conto di: adbarno@postacert.toscana.it <posta-certificata@pec.aruba.it>
Inviato: venerdì 6 luglio 2018 09:58
A: info@pec.cbmv.it
Oggetto: POSTA CERTIFICATA: Prot. n° 0005141 del 06/07/2018 Convocazione della Conferenza dei servizi simultanea e in modalità sincrona ai sensi dell'art. 14- ter della L.241/1990 finalizzata all'approvazione dei seguenti progetti definitivi: "Interventi di miti
Allegati: daticert.xml; postacert.eml (1,41 MB)
Firmato da: posta-certificata@pec.aruba.it

Messaggio di posta certificata

Il giorno 06/07/2018 alle ore 09:58:03 (--0200) il messaggio "Prot. n° 0005141 del 06/07/2018 Convocazione della Conferenza dei servizi simultanea e in modalità sincrona ai sensi dell'art. 14- ter della L.241/1990 finalizzata all'approvazione dei seguenti progetti definitivi: "Interventi di mitigazione del rischio idraulico e realizzazione dell'area di laminazione Podere Senice sul torrente Senice di Quarrata" (codice regionale:09IR704/G1) Rif.13_1_36. Art.10 D.L. 91/2014 conv. in L.116/2014 ? Art. 7 D.L. 133/2014 conv. in L.164/2014. Invio parere." è stato inviato da "adbarno@postacert.toscana.it"

indirizzato a:

info@pec.cbmv.it

Il messaggio originale è incluso in allegato.

Identificativo messaggio: opcc286.20180706095803.24862.07.1.85@pec.aruba.it

ARABINO
DEI
PASSI ELLI
GRUPPI

PEC - CBMV

Da: Per conto di: provincia.pistoia@postacert.toscana.it <posta-certificata@pec.aruba.it>
Inviato: venerdì 6 luglio 2018 10:32
A: info@pec.cbmv.it
Oggetto: POSTA CERTIFICATA: CONVOCAZIONE DELLA CONFERENZA DEI SERVIZI SIMULTANEA E IN MODALITÀ SINCRONA AI SENSI DALL'ART. 14-TER DELLA L.241/1990 FINALIZZATA ALL'APPROVAZIONE DEL SEGUENTE PROGETTO DEFINITIVO: "INTERVENTI DI MITIGAZIONE DEL RISCHIO IDRAULICO E
Allegati: daticert.xml; postacert.eml (153 KB)
Firmato da: posta-certificata@pec.aruba.it

Consorzio di Bonifica 3 Medio Valdarno
www.cbmv.it

Prot. n. 00081201/A
del 06/07/2018

Messaggio di posta certificata

Il giorno 06/07/2018 alle ore 10:31:50 (-0200) il messaggio "CONVOCAZIONE DELLA CONFERENZA DEI SERVIZI SIMULTANEA E IN MODALITÀ SINCRONA AI SENSI DALL'ART. 14-TER DELLA L.241/1990 FINALIZZATA ALL'APPROVAZIONE DEL SEGUENTE PROGETTO DEFINITIVO: "INTERVENTI DI MITIGAZIONE DEL RISCHIO IDRAULICO E REALIZZAZIONE DELL'AREA DI LAMINAZIONE PODERE SENICE SUL TORRENTE SENICE DI QUARRATA" (CODICE REGIONALE: 09IR704/G1) RIF. 13_1_36. ART. 10 D.L. 91/2014 CONV. IN L.116/2014 - ART. 7 D.L. 33/2014 CONV. IN L.164/2014. TRASMISSIONE CONTRIBUTO. [E1_Protocollo_p_pt_AOOPPT_0013428_2018-07-06_info@pec.cbmv.it]" è stato inviato da "provincia.pistoia@postacert.toscana.it" indirizzato a:
info@pec.cbmv.it
Il messaggio originale è incluso in allegato.
Identificativo messaggio: opec286.20180706103150.24344.05.1.86@pec.aruba.it



PROVINCIA di PISTOIA

AREA DI COORDINAMENTO PER LA GOVERNANCE TERRITORIALE DI AREA VASTA
PIANIFICAZIONE TERRITORIALE
Dott. Agg. Renato Ferretti - DIRIGENTE
Telefono Ufficio 0573 374220 - E-mail r.ferretti@provincia.pistoia.it
Piazza San Leone, 1 - 51100 Pistoia

Trasmissione via Pec

Al Consorzio di Bonifica 3 Medio Valdarno

c.a. Responsabile Unico del Procedimento
Ing. Francesco Piragino

c.a. Responsabile del Procedimento
Espropriativo
Dott.ssa Alessandra Deri

Pec: info@pec.cbmv.it

Oggetto: Convocazione della Conferenza dei servizi simultanea e in modalità sincrona ai sensi dall'art. 14-ter della L.241/1990 finalizzata all'approvazione del seguente progetto definitivo: *"Interventi di mitigazione del rischio idraulico e realizzazione dell'area di laminazione Podere Senice sul torrente Senice di Quarrata"* (codice regionale: 09IR704/G1) Rif. 13_1_36. Art. 10 D.L. 91/2014 conv. in L.116 /2014 – Art. 7 D.L. 33/2014 conv. in L.164/2014.

In riferimento alla Conferenza dei Servizi in oggetto, convocata con nota del Consorzio di Bonifica 3 Medio Valdarno, Prot. Provincia n. 12084 del 19/06/2018, essendo l'Amministrazione Provinciale impossibilitata a parteciparvi, si trasmette il presente contributo scritto, in conformità con il contributo trasmesso con nota Prot. n. 39927 del 21/12/2016 alla Regione Toscana, Settore Valutazione impatto Ambientale Valutazione Ambientale Strategica Opere Pubbliche di interesse strategico regionale, nell'ambito del procedimento di verifica di assoggettabilità di cui all'art. 48 della L.R. 10/2010:

- L'intervento proposto non risulta essere in contrasto o non conforme con le previsioni dello Statuto del territorio e della Strategia dello sviluppo del territorio del vigente Piano Territoriale di Coordinamento della Provincia di Pistoia approvato con D.C.P. n. 123 del 21/04/2009 e Variante generale di adeguamento e aggiornamento adottata con D.C.P. n. 8 del 23/03/2018, e non provoca interferenze con la viabilità provinciale.

Distinti saluti.

*Il Dirigente dell'Area di Coordinamento
per la Governance Territoriale
di Area Vasta*

Dott. Renato Ferretti

firmato digitalmente¹

¹ Documento informatico firmato digitalmente ai sensi del T.U. 445/2000 e del D.Lgs 82/2005 e rispettive norme collegate. Il quale sostituisce il documento cartaceo e la firma autografa.

PIRAGINO
ASSICURATI
DEI
GARRATI

PEC - CBMV

Da: Per conto di: centrosandicci@pec.snamretegas.it <posta-certificata@pec.actalis.it>
Inviato: venerdì 6 luglio 2018 12:04
A: info@pec.cbmv.it
Oggetto: POSTA CERTIFICATA: Interventi di mitigazione del rischio idraulico e realizzazione dell'area di laminazione Podere Senice sul torrente Senice di Quarrata (codice regionale: 09IR704/G1)
Allegati: daticert.xml; postacert.eml (5,29 MB)
Firmato da: posta-certificata@pec.actalis.it

Messaggio di posta certificata

Il giorno 06/07/2018 alle ore 12:03:50 (-0200) il messaggio "Interventi di mitigazione del rischio idraulico e realizzazione dell'area di laminazione Podere Senice sul torrente Senice di Quarrata (codice regionale: 09IR704/G1)" è stato inviato da "centrosandicci@pec.snamretegas.it" indirizzato a: info@pec.cbmv.it
Il messaggio originale è incluso in allegato.
Identificativo messaggio: opec286.20180706120350.23973.09.3.2@pec.actalis.it

VA. ALLEGATO PEC

Consiglio di Borsa 3 Medio Valdarno
www.cbmv.it

Prot. n. 00081361/A
del 06/07/2018

PEC - CBMV

Da: centrosandicci@pec.snamreegas.it
Inviato: venerdì 6 luglio 2018 12:04
A: info@pec.cbm.it
Oggetto: Interventi di mitigazione del rischio idraulico e realizzazione dell'area di laminazione Podere Senice sul torrente Senice di Quarrata (codice regionale: 09IR704/G1)
Allegati: 20180221_Consorzio di Bonifica 3 Medio Valdarno_Interventi mitigazione rischio idraulico torrente.msg; T02A_Planimetria di Progetto Generale - Inquadramento.pdf

Con riferimento alla Vostra prot. 7285/P del 19/06/2018 (allegata alla presente) relativa alla conferenza di servizi indetta per il giorno 06/07/2018 presso la sede del Consorzio in via traversa della Vergine, 81-83 di Pistoia - riguardante le opere in oggetto - la scrivente Società comunica che non potrà parteciparvi per sopravvenuta impossibilità del proprio rappresentante.

Contestualmente Vi comunichiamo che sulla base della documentazione in nostro possesso, i lavori dettagliati nei Vostri elaborati grafici (stralcio inquadramento planimetrico su ortofoto allegato alla presente), non interferiscono con impianti di nostra proprietà.

A disposizione per eventuali ulteriori informazioni resta inteso che, qualora in sede di conferenza siano apportate modifiche o varianti al progetto iniziale la scrivente Società dovrà essere nuovamente interessata al fine di poter valutare l'eventuale interferenza delle nuove opere con gli esistenti gasdotti.

Distinti Saluti.

Snam Rete Gas
Distretto Centro Occidentale
Centro di Scandicci
Traversa di via delle Fonti, 4/a - Loc. La Pieve
Tel. 055 720516

PIRAGINO
TASSIELLI
DEI
QUARRATI

PEC - CBMV

Da: Per conto di: regionetoscana@postacert.toscana.it <posta-certificata@pec.aruba.it>
Inviato: martedì 3 luglio 2018 11:24
A: info@pec.cbmv.it
Oggetto: POSTA CERTIFICATA: Seduta della Conferenza dei servizi simultanea e in modalit? sincrona ai sensi dall"art. 14-ter della L.241/1990 finalizzata all"approvazione dei seguenti progetti definitivi: "Interventi di mitigazione del rischio idraulico e realizz daticert.xml; postacert.eml (113 KB)
Allegati:
Firmato da: posta-certificata@pec.aruba.it

Messaggio di posta certificata

Il giorno 03/07/2018 alle ore 11:23:52 (-0200) il messaggio "Seduta della Conferenza dei servizi simultanea e in modalit? sincrona ai sensi dall"art. 14-ter della L.241/1990 finalizzata all"approvazione dei seguenti progetti definitivi: "Interventi di mitigazione del rischio idraulico e realizzazione dell"area di laminazione Podere Senice sul torrente Senice di Quarrata" (codice regionale: 09IR704/G1) - Delega alla partecipazione ai sensi dell"art. 26 ter della L.R. 40/2009. [E1_Protocollo_r_toscan_AOOGRT_0345526_2018-07-03_info@pec.cbmv.it]" è stato inviato da "regionetoscana@postacert.toscana.it"

indirizzato a:
info@pec.cbmv.it

Il messaggio originale è incluso in allegato.
Identificativo messaggio: opcc286.20180703112352.19144.08.1.64@pec.aruba.it

Consorzio di Bonifica 3 Medio Valdarno
www.cbmv.it

Prot. n. 0007355/1/A
del 03/07/2018



REGIONE TOSCANA
Giunta Regionale

Direzione Difesa del Suolo e Protezione Civile
**Settore Genio Civile Valdarno Centrale
e Tutela dell'Acqua
Sede di Pistoia**

Oggetto: Seduta della Conferenza dei servizi simultanea e in modalità sincrona ai sensi dall'art. 14-ter della L.241/1990 finalizzata all'approvazione dei seguenti progetti definitivi: "Interventi di mitigazione del rischio idraulico e realizzazione dell'area di laminazione Podere Senice sul torrente Senice di Quarrata" (codice regionale: 09IR704/G1) – Delega alla partecipazione ai sensi dell'art. 26 ter della L.R. 40/2009.

**CONSORZIO DI BONIFICA 3
MEDIO VALDARNO**
info@pec.cbmv.it

c.a. Ing. Francesco Piragino

In riferimento alla nota di convocazione della conferenza di Servizi, trasmessa a mezzo PEC ed acquisita al protocollo con n. 333986 del 25/06/2018, per l'approvazione del progetto in oggetto, si comunica che ai sensi dell'art. 26 ter comma 5 della l.r. 40/2009 è delegato a partecipare alla seduta del 06/07/2018 l'Ing. Francesco Venturi.

Distinti saluti

IL RAPPRESENTANTE UNICO REGIONALE
Ing. Marco Masi

"Interventi di mitigazione del rischio idraulico e realizzazione dell'area di laminazione Podere Senice sul torrente Senice di Quarrata" (codice regionale: 09IR704/G1). Rif. 13_1_36.

Osservazioni pervenute a seguito degli avvisi di avvio procedimento ex artt. 11 e 16 DPR 327/2001
prot. n. 4693/1/P del 27.04.2018 e n. 5493/1/P del 15.05.2018

Intestatari	data di ricevimento	Scadenza termini 30 gg dal ricevimento	Osservazioni pervenute nel termine di 30 gg dal ricevimento	Osservazioni pervenute oltre il termine di 30 gg dal ricevimento	Sintesi osservazioni	Controdeduzioni
Palandri Giosué nato a Quarrata il 17/07/1938 C.F. PLNGS138L17H109V prop. 1/1	03.05.2018	02.06.2018	Prot. n. 5894/1/A del 22.05.2018 e Prot. n. 6009/1/A del 23.05.2018	—	Osservazioni pervenute in relazione alla sola particella 47 del foglio 16. 1) Valutazione delle aree ai fini indennitari come terreno agricolo ordinario anziché invaso, con aumento a 6,00 €/mq. 2) Mancanza di accesso alla porzione residua della proprietà; 3) Condizione di affitto e danno economico per risoluzione anticipata del contratto. Richiesta che l'indennità sia calcolata sulla capitalizzazione del canone di affitto; 4) Trasmissione contratto di affittanza agraria Biagioni Simone.	1) RESPINTA. Si ritiene che i terreni oggetto di esproprio presentino un valore venale di 3.50 €/mq essendo incolti e privi di impianti per la coltivazione, nonché allo stato privi di potenzialità di sfruttamento agricolo. Pertanto in base ai principi di cui alla Sentenza della Corte Costituzionale 181/2011 si conferma l'indennità prevista nel PPE. Si rettifica comunque la definizione "specchio d'acqua" in "incolto produttivo" conformemente al glossario catastale. 2) ACCOLTA PARZIALMENTE SENZA MODIFICHE. Qualora effettivamente necessario, si garantirà l'accesso dalla pista di servizio di progetto. 3) RESPINTA, in quanto la normativa in materia di espropriazione per pubblica utilità non prevede indennizzi per l'estinzione di diritti reali o personali presenti sui terreni. L'indennità di esproprio è calcolata in base al valore venale del terreno espropriato. 4) Per quanto riguarda le indennità aggiuntive spettanti eventualmente al fittavolo, si rimanda alla verifica dei requisiti al momento della determinazione della indennità provvisoria e della relativa corresponsione.
Donati Orlando nato a Quarrata (PT) il 17/04/1942 C.F. DNTRND42D17H109I prop. 1/1	03.05.2018	02.06.2018	Consegnate il 01.06.2018 Prot. n. 6518/1/A del 04.06.2018	—	1) Costruzione di un argine contro eventuali inondazioni; 2) Assicurare la disinfezione e manutenzione costante del nuovo tracciato contro cattivi odori, insetti e animali di vario tipo, nonché una distanza del fosso adeguata dalle abitazioni; 3) Equo indennizzo in funzione della classificazione urbanistica in parte edificabile; 4) Apertura di un accesso sulla via di Mezzo, da utilizzare sia per i mezzi consortili che per la proprietà privata per garantire la sicurezza dei veicoli che si immettono nella viabilità pubblica in prossimità della curva; 5) Segnalazione dell'esistenza di una tubazione interrata che convoglia le acque provenienti dall'incrocio di Vignole nel T. Senice.	1) e 2) ACCOLTE PARZIALMENTE SENZA MODIFICHE. Sarà tenuto conto di quanto richiesto come approfondimento delle successive fasi progettuali ed esecutive. 3) SOSPIESA in attesa dell'adozione del nuovo POC del Comune di Quarrata. 4) RESPINTA. In quanto non compatibile con le esigenze progettuali. L'accesso proposto, infatti, non risulta compatibile con la necessità che le piste consortili rimangano a stretto servizio della manutenzione delle opere idrauliche. 5) Si prende atto della segnalazione di cui sarà tenuto conto nella progettazione esecutiva e nella fase realizzativa.
Ferri Gabriella nata a Poppi (AR) il 05/04/1952 C.F. FRRGRL52D45G879Z prop. 1/1	04.05.2018	03.06.2018	Prot. n. 6479/1/A del 01/06/2018	—	1) Comunica l'esistenza di un pozzo artesiano unica fonte di approvvigionamento idrico per il laboratorio di falegnameria presente sul fondo. 2) Spostamento e ripristino della recinzione.	1) SOSPIESA. A seguito del rilievo topografico di dettaglio eseguito nei giorni scorsi, che ha evidenziato l'ubicazione del pozzo entro la zona di progetto, si ritiene di sospendere la decisione in attesa del parere dell'ASL e delle verifiche della legittimità del manufatto presso gli uffici regionali. 2) ACCOLTA PARZIALMENTE SENZA MODIFICHE. A seguito dei lavori, la recinzione potrà essere apposta nel rispetto delle normative e dei regolamenti vigenti.
Carradori Massimo nato a Quarrata (PT) il 27/12/1960 C.F. CRRMSM60T27H109M prop. 1/2 Carradori Pierangela nata a Quarrata (PT) il 27/06/1955 C.F. CRRPNG55H67H109B prop. 1/2	07.05.2018 05.05.2018	06.06.2018 04.06.2018	Prot. n. 5964/1/A del 23.05.2018	—	1) Ripristino dell'argine a seguito di erosione in corrispondenza del tratto iniziale della viabilità da asservire; 2) Equo indennizzo per asservimento e ripristino di eventuali danni causati dal passaggio dei mezzi; 3) Mantenimento delle servitù di passaggio per l'accesso ai fondi rappresentati dalle particelle 173, 492, 401 e 415 del foglio 16.	1) ACCOLTA SENZA MODIFICHE. In fase esecutiva saranno previsti interventi di ripristino della sponda arginale. 2) ACCOLTA SENZA MODIFICHE. In quanto il PPE di progetto prevede la corresponsione di un'indennità a titolo di asservimento della viabilità attualmente esistente in fregio alla sponda in dx idraulica del fosso Senice a valle di Via di Mezzo. 3) ACCOLTE CON MODIFICHE. Si prevede l'acquisizione delle aree necessarie alla realizzazione di una pista di servizio in fregio al tracciato di progetto in corrispondenza delle particelle segnalate sulla quale sarà garantito il transito per quelle proprietà che risultassero non accessibili.
Carradori Massimo nato a Quarrata (PT) il 27/12/1960 C.F. CRRMSM60T27H109M prop. 1/2 Carradori Pierangela nata a Quarrata (PT) il 27/06/1955 C.F. CRRPNG55H67H109B prop. 1/2 Carradori Santi nato a Quarrata (PT) il 17/08/1938 C.F. CRRSNT36M17H109I prop. 1/1	07.05.2018 05.05.2018 04.05.2018	06.06.2018 04.06.2018 03.06.2018	Prot. n. 5963/1/A del 23.05.2018	—	1) Spostamento dell'attraversamento di progetto in linea con la viottola poderaie esistente; 2) Mantenimento delle servitù di passaggio a favore dei fondi interessati dal nuovo tracciato che altrimenti resterebbero interclusi; 3) Mantenimento dello scarico fosse campestri ai fini del drenaggio dei terreni.	1) e 2) ACCOLTE SENZA MODIFICHE. La progettazione esecutiva terrà conto dello spostamento dell'attraversamento proposto e del mantenimento delle attuali condizioni di accessibilità ai terreni, garantendo il transito sulla pista di servizio di progetto. 3) ACCOLTA SENZA MODIFICHE. La progettazione esecutiva terrà conto delle attuali condizioni drenanti dei terreni.
Gorini Paolo nato a Pistoia (PT) il 01/03/1966 C.F. GRNPLA66C01G713Y prop. 1/2; Gorini Sauro Antonio nato a Pistoia (PT) il 19/10/1955 C.F. GRNSNT55R19G713G prop. 1/2.	03.05.2018 03.05.2018	02.06.2018 02.06.2018	Prot. n. 6468/1/A del 01.06.2018	—	1) Mantenimento degli attuali accessi alla proprietà con mezzi agricoli di ogni tipo con costituzione di servitù di passo e transito sulla pista di manutenzione di progetto; 2) Attraversamenti di progetto di idonee dimensioni per la manovra dei mezzi agricoli; 3) Presenza di un pozzo artesiano a circa mt 10 dal piede arginale del T. Quadrelli (Den. RT n. 5294); 4) Segnalazione della qualità di IAP.	1) e 2) ACCOLTE SENZA MODIFICHE. La progettazione esecutiva terrà conto del mantenimento delle attuali condizioni di accessibilità ai terreni, garantendo il transito sulla pista di servizio di progetto. 3) ACCOLTA SENZA MODIFICHE. La progettazione esecutiva terrà conto della presenza del pozzo segnalato ai fini della salvaguardia 4) Per quanto riguarda le indennità spettanti eventualmente allo IAP si rimanda alla verifica dei requisiti al momento della determinazione della indennità provvisoria e della relativa corresponsione.

Intestatari	data di ricevimento	Scadenza termini 30 gg dal ricevimento	Osservazioni pervenute nel termine di 30 gg dal ricevimento	Osservazioni pervenute oltre il termine di 30 gg dal ricevimento	Sintesi osservazioni	Controdeduzioni
Blagioni Simone nato a Pistoia (PT) il 21/06/1971 C.F. BGNSMN71H21G713N prop. 1/1	09.05.2018	08.06.2018	Prot. n. 6647/1/A del 06.06.2018 Prot. n. 6740/1/A del 07.06.2018		<p>1) Indicazione non corretta della qualità effettiva quale "specchio d'acqua" in quanto non riscontrabile fra quelle previste per i terreni agricoli;</p> <p>2) Valutazione dell'indennità di esproprio con valore di mercato per terreni agricoli in parte vivajo in parte seminativo di pregio;</p> <p>3) Indennità per il pregiudizio della residua proprietà;</p> <p>4) Indennità aggiuntiva per il fittavolo (trasm. contratto affitto fondo rustico)</p>	<p>1) ACCOLTA CON MODIFICHE. Si rettifica la definizione "specchio d'acqua" in "incolto produttivo" conformemente al glossario catastale.</p> <p>2) RESPINTA. Premesso che il PPE di progetto considera già in parte i terreni come destinati a vivaio, si ritiene che i terreni oggetto di esproprio presentino un valore venale di 3,50 €/mq essendo incolti e privi di impianti per la coltivazione, nonché allo stato privi di potenzialità di sfruttamento agricolo. Pertanto in base ai principi di cui Sentenza della Corte Costituzionale 181/2011 si conferma l'indennità prevista nel PPE.</p> <p>3) RESPINTA. Si ritiene che la porzione residua di proprietà abbia dimensioni e ubicazioni tali da non subire un pregiudizio indennizzabile ai sensi dell'art. 33 c.1 DPR 327/2001, garantendo eventualmente l'accesso, qualora risultasse necessario, dalla pista di servizio di progetto.</p> <p>4) Per quanto riguarda le indennità aggiuntive spettanti eventualmente al fittavolo, si rimanda alla verifica dei requisiti al momento della determinazione della indennità provvisoria e della relativa corresponsione.</p>
Caramelli Franca nata a Firenze (FI) il 25/04/1966 C.F. CRMFNC66D65D6121 prop. 1/1	07.05.2018	06.06.2018	Prot. n. 5895/1/A del 22.05.2018		<p>1) Valutazione delle aree come terreno agricolo ordinario anziché invaso;</p> <p>2) Trasmissione contratto di affittanza agraria di Biagioni Simone.</p>	<p>RESPINTA. Si ritiene che i terreni oggetto di esproprio presentino un valore venale di 3,50 €/mq essendo incolti e privi di impianti per la coltivazione, nonché allo stato privi di potenzialità di sfruttamento agricolo. Pertanto in base ai principi di cui Sentenza della Corte Costituzionale 181/2011 si conferma l'indennità prevista nel PPE.</p> <p>2) Per quanto riguarda le indennità aggiuntive spettanti eventualmente all'affittuario, si rimanda alla verifica dei requisiti al momento della determinazione della indennità provvisoria e della relativa corresponsione.</p>
Nanni Marco nato a Pistoia (PT) il 01/01/1945 C.F. NNNMRC45A01G713R prop. 1/1	03.05.2018	02.06.2018	Prot. n. 5875/1/A del 22.05.2018		<p>1) Esproprio totale della particella 53 di mq 3.810 anziché per mq 3.322;</p> <p>2) Mantenimento dell'accessibilità con mezzi meccanici della proprietà residua a servizio dell'azienda agricola.</p>	<p>1) e 2) ACCOLTE CON MODIFICHE. L'esproprio prevedrà anche la residua porzione della particella 53 del foglio 16 e inoltre la progettazione esecutiva terrà conto del mantenimento delle attuali condizioni di accessibilità ai terreni.</p>
Bertini Mario nato a Quarrata (PT) il 01/08/1946 C.F. BRTMRA46M01H1091 prop. 1/1	03.05.2018	02.06.2018	Prot. n. 6433/1/A del 31.05.2018		<p>Chiede revoca del procedimento avvio in quanto risulterebbe che la particella 54 oggetto di esproprio dovrebbe appartenere al foglio 16 e non al foglio 26 e pertanto non di sua proprietà.</p>	<p>RESPINTA in quanto la particella 54 del foglio 26 è interessata dall'intervento in questione.</p>
Venticinque Angelo nato a Leonforte (EN) il 19/11/1954 C.F. VNTNGL54S19E536G prop. 1/2 Furno Rosa nata a Enna (EN) il 03/11/1958 C.F. FRNRSO58S43C342Z prop. 1/2	07.05.2018	06.06.2018	Prot. n. 6319/A del 30.05.2018		<p>Terreno interessato dal Permesso di costruire n. 58 del 16.12.2016 "Progetto di fabbricato residenziale, composto da n. 6 U.I., Lotto n. 1 del Planivolumetrico Vignole Ambito "I".</p>	<p>ACCOLTA CON MODIFICHE. Si ritiene di limitare l'area in esproprio alla sola pista al piede dell'argine esistente, dando inizio al ringrosso arginale del fosso Quadrelli al termine del lotto di proprietà.</p>
Banchelli Manuela nata a Quarrata (PT) il 19/01/1956 C.F. BNCMNL56A59H109F prop. 1/2 Banchelli Manuele Riccardo nato a Pistoia (PT) il 14/12/1960 C.F. BNCMLR60T14G713R prop. 1/2	03.05.2018	02.06.2018	Prot. n. 6126/1/A del 25.05.2018		<p>1) Utilizzo dell'attuale viabilità ai fini del cantiere dell'opera;</p> <p>2) Interventi ai fini del drenaggio del terreno già oggi interessato da ristagni aggravati nel corso degli anni da alterazioni varie;</p> <p>3) Mantenimento del passo carrabile per accedere dal resede dell'immobile direttamente al terreno;</p> <p>4) Arretramento dell'allargamento dell'argine in dx idraulica del fosso Quadrelli a monte di via Nuova.</p>	<p>1) RESPINTA. Viene confermata la previsione progettuale di realizzazione della pista che è necessaria all'accesso alle aree di cantiere, prevedendo peraltro il ripristino delle condizioni attuali dello stato dei luoghi alla fine dei lavori.</p> <p>2) e 3) ACCOLTE SENZA MODIFICHE. Si rinvia alla progettazione esecutiva sia per quanto riguarda eventuali interventi migliorativi delle condizioni drenanti dei terreni che il mantenimento del passo di accesso ai terreni.</p> <p>4) RESPINTA. In quanto non compatibile con le esigenze progettuali.</p>

Oggetto: "Interventi di mitigazione del rischio idraulico e realizzazione dell'area di laminazione Podere Senice sul torrente Senice di Quarrata" (codice regionale: 09IR704/G1) Rif. 13_1_36. Art. 10 D.L. 91/2014 conv. in L.116 /2014 – Art. 7 D.L. 133/2014 conv. in L.164/2014. Progetto definitivo.
Convocazione della Conferenza dei servizi simultanea e in modalità sincrona ai sensi dall'art. 14-ter della L.241/1990.

Verbale della Conferenza dei Servizi del giorno 02.08.2018

Sede di Pistoia del Consorzio di bonifica 3 Medio Valdarno - Via Traversa della Vergine, 81-83

A seguito della convocazione della II° riunione della conferenza dei servizi decisoria in forma simultanea e in modalità sincrona ex art. 14-ter L. 241/1990, avvenuta con nota prot. n. 8729/1/P del 23.07.2018, risultano acquisiti agli atti i seguenti ulteriori documenti:

- a) Nota della Regione Toscana del 23.07.2018 avente ad oggetto "P.20725 Ferri Gabriella";
- a) Nota della Regione Toscana del 24.07.2018 avente ad oggetto "legittimità pozzi tabella";
- b) Azienda USL Toscana Centro - Dipartimento della Prevenzione prot. n. 8983/1/A del 30/07/2018;
- c) Terna spa prot. n. 9281/1/A del 03.08.2018.

Risultano presenti:

- a) Ing. Francesco Piragino – RUP e Dirigente del Consorzio di bonifica 3 Medio Valdarno;
- b) Dott.ssa Alessandra Deri – Responsabile del procedimento espropriativo e Dirigente del Consorzio di bonifica 3 Medio Valdarno;
- c) Ing. Andrea Benvenuti – progettista incaricato dal Consorzio di bonifica 3 Medio Valdarno;
- d) Ing. Pietrantonio Tassielli - dipendente del Consorzio di bonifica 3 Medio Valdarno;
- e) Ing. Lorenzo D'Amico - dipendente del Consorzio di bonifica 3 Medio Valdarno;
- f) Geom. Elena Gavazzi - dipendente del Consorzio di bonifica 3 Medio Valdarno;
- g) Ing. Francesco Venturi – Regione Toscana Genio Civile Valdarno Centrale e Tutela delle Acque – sede di Pistoia;
- h) Dott. Andrea Salvadori – Regione Toscana Genio Civile Valdarno Centrale e Tutela delle Acque – sede di Pistoia;
- i) Ing. Andrea Casseri - Comune di Quarrata (Delega prot. n. 9132/1/A del 01/08/2018);
- j) Roberto Zamolo – Snam Rete Gas spa.

Alle ore 10,20 si apre la seduta della conferenza di servizi.

L'ing. Piragino premette che la riunione di oggi è di carattere istruttorio avendo lo scopo di illustrare gli elaborati progettuali integrativi che si sono resi necessari a seguito delle osservazioni avanzate dagli Enti intervenuti alla seduta precedente del 6 luglio u.s.. indicando inoltre, il percorso amministrativo finalizzato all'approvazione del progetto, eventualmente rimandando il provvedimento di omologa da parte dell'Ufficio del Genio Civile alla versione esecutiva.

Il dott. Salvadori rileva che sarebbe opportuno procedere con tale provvedimento sul progetto definitivo.

L'ing. Piragino procede con l'esposizione della relazione integrativa di cui all'Elaborato F13 aprendo il confronto con gli intervenuti sui vari punti, anche attraverso l'esame della tavola T02D Planimetria di progetto Lotto 1 – Rev. Luglio 2018. Si concorda che la questione dei nuovi attraversamenti e della costituzione della servitù a favore dei privati su questi e sulla pista di servizio, dovrà essere gestita con particolare attenzione, sia per quanto riguarda la sua indicazione negli atti amministrati formali che successivamente all'esecuzione delle opere in relazione anche agli aspetti legati alla sicurezza del transito.

L'ing. Benvenuti illustra il punto 4) della Relazione integrativa – Elaborato F13 "esplicitazione dei risultati del modello idraulico in corrispondenza degli attraversamenti previsti e le relative considerazioni con riferimento al regime idraulico e alle norme tecniche", confermando che dalle soluzioni progettuali risulta un miglioramento delle attuali condizioni di deflusso.

Roberto Zamolo - Snam Rete Gas spa, avendo avuto conferma che il progetto non ha apportato modifiche alle zone di intervento rispetto alla versione inviata con la prima convocazione, comunica che non sono presenti interferenze con loro impianti.

Il dott. Salvadori chiede chiarimenti riguardo la morfologia della zona di laminazione e all'eventuali arginature.

L'ing. Benvenuti conferma che non verrà modificato il sistema di drenaggio esterno relativo al reticolo idraulico minore, in quanto i volumi di invaso saranno ricavati scavando la zona della cassa.

L'ing. Piragino, in relazione al parere pervenuto da parte di Publiacqua spa, rileva che la progettazione esecutiva conterrà, tramite il confronto con il gestore stesso, indicazioni precise sulle modalità di risoluzione delle interferenze, confermando che il quadro economico prevede apposita voce di copertura di tali opere.

Viene quindi esaminato la versione definitiva della tabella delle controdeduzioni alle osservazioni presentate da parte dei proprietari. I presenti concordano in particolare che per il pozzo presente sulla particella 279 del foglio 16 interferente con le opere di progetto sarà valutata in fase esecutiva la possibilità di salvaguardia, come meglio specificato in tabella che sarà allegata al presente verbale.

La conclusione dei lavori della conferenza dei servizi viene quindi rimandata alla riunione conclusiva da tenersi in data 23 agosto e per la quale sarà inviata la relativa convocazione.

La seduta si chiude alle ore 11,45.

Letto, firmato e sottoscritto.

Ing. Francesco Piragino


Dott.ssa Alessandra Deri

Ing. Andrea Benvenuti

Ing. Pietrantonio Tassielli

Ing. Lorenzo D'Amico

Geom. Elena Gavazzi



Ing. Francesco Venturi

Verh' Frances

Dott. ~~Andrea~~ Salvadori

Andrea Salvadori

Ing. Andrea Casseri

Andrea Casseri

Ing. Roberto Zamolo

Roberto Zamolo

Elena Gavazzi - CBMV

Da: massimo.brancolini@regione.toscana.it
Inviato: lunedì 23 luglio 2018 12:41
A: e.gavazzi@cbmv.it
Oggetto: P. 20725 Ferri Gabriella
Allegati: p.20725.pdf

Come da accordi intercorsi, le invio copia della pratica in oggetto.

Distinti saluti

Massimo Brancolini

Regione Toscana
Genio Civile Valdarno Centrale
P.za della resistenza 54 Pistoia

00076

OGGETTO: T.U. n° 1775 dell'11/12/1983 - Decreto Legislativo n° 373 del 12/7/1993

DENUNCIA POZZO

PROPRIETARIO	
A	Nominativo (1) FERRI GABRIELLA
	nato a (2) POPPI (AR) il 5-4-51
	residente in Comune di CARMIGNANO
	Via/Piazza VERGHERETANA n° 149 tel. 718694-0533
	Attività svolta (3)
codice fiscale FRRGRLS2D45G879Z	
UTILIZZATORE	
B	Nominativo (1) FERRI GABRIELLA
	nato a (2) POPPI il 5-4-51
	residente in Comune di CARMIGNANO
	Via/Piazza n° tel.
	Attività svolta (3)
codice fiscale FRRGRLS2D45G879Z	
UBICAZIONE DEL POZZO	
C	Comune QUARRATA frazione VIGNOLE
	Via/Piazza DI MEZZO n°
	n° foglio catastale particella
CARATTERISTICHE TECNICHE DEL POZZO (1)	
D	Anno di costruzione 1980 sollevamento acqua: elettropompa <input checked="" type="checkbox"/>
	profondità mt 27 motopompa <input type="checkbox"/>
	diametro mm. 3 Pollici altro
	portata max pompa l/min 15
	contatore: installato <input type="checkbox"/> non installato <input checked="" type="checkbox"/>
USO DEL POZZO	
inattivo <input type="checkbox"/>	
domestico <input checked="" type="checkbox"/> (1)	
potabile <input type="checkbox"/> fabbisogno l/giorno	
irriguo <input type="checkbox"/> estremi catastali terreno irrigato: foglio particelle	
	foglio particelle
	foglio particelle
superficie irrigua mq periodo di irrigazione	
E	acqua somministrata l/ha all'anno.
produttivo <input type="checkbox"/> (2) tipo: industriale <input type="checkbox"/> artigianale <input type="checkbox"/>	
	allevamento animale <input type="checkbox"/> allevamento ittico <input type="checkbox"/>
	fabbisogno l/giorno
	antincendio <input type="checkbox"/> serbatoio di accumulo mc.
	altro <input type="checkbox"/> specificare
Recapito acqua utilizzata (3):	pozzo a perdere <input type="checkbox"/> pozzo nero <input type="checkbox"/>
	fognatura <input type="checkbox"/> acque superficiali <input type="checkbox"/>

Allegati: carta topografica 1:10.000 con l'esatta ubicazione del pozzo (reperibile presso il Settore Ambiente della Provincia); fotocopia di pianta catastale 1:2.000 con l'esatta ubicazione del pozzo (per questa carta catastale vedere istruzioni sul retro - quadro C).

data della compilazione

26.7.94

IL DICHIARANTE

Ferrì Gabriella

Elena Gavazzi - CBMV

Da: massimo.brancolini@regione.toscana.it
Inviato: martedì 24 luglio 2018 14:57
A: e.gavazzi@cbmv.it
Oggetto: LEGITTIMITA' POZZI TABELLA
Allegati: LEGITTIMITA' POZZI TABELLA.ods

Buongiorno, in allegato c'e' la tabella riferita ai pozzi presenti nel nostro DataBase, in merito ai fogli cartastali n. 16 e 17 del comune di Quarrata.

Nell'elenco come possiamo ben vedere, ci sono riportati fogli diversi ma nella disposizione grafica GIS fanno egualmente riferimento ad alcune delle pratiche estrapolate.

Non so dire pero', se questo sia imputabile ad un cambiamento del nuovo catasto.

Distinti saluti.

Per qualsiasi informazione i ns. uffici sono a Vs. disposizione

numero pratica	nominativo	uso	oglio catasta	n. particella/e
5339	BOCCARDI ALVARO		17	88
5147	MIGLIORE GIUSEPPE		17	243
5063	GRAZZINI LUCA		36	413
4698	VIVAI CAI MORENO		17	115 384
5324	GINETTI VALERIO		26	321
5265	DALI GIOVANNI		36	9
6723	REALI DANI		26	408 93
20169	PACINI GIACOMO		26	11
20126	COPPINI VANNA MARIA		17	206
6611	DALI ALBERTO		36	6
6670	AGRARIA RICAMI		25	240
22112	INNOCENTI SRL		35	118
6715	DONATI GIAMPIERO SNC		35	111sub7
5088	LE CAPANNE SNC/PRATESI GUSTAV		35	43 807
5226	COMUNE QUARRATA		26	309 132
5226	COMUNE QUARRATA		36	162
32102	GRADI GUALTIERO SRL		26	516 88

numero pratica	nominativo	uso	oglio catasta	n. particella/e
5058	BANCA CREDITO COOPERATIVO		14	246 231
20175	LOMI SERGIO		16	117
5192	CARRADORI MICHELA		16	105
31798	NDRECA MARTIN		16	401
5262	PALANDRI FURIANO		15	113
21831	VANNUCCI VANNINO		16	33
6945	GUCCI EMANUELE		25	59 72
6604	OLMI MOTORS SNC		16	210
5168	CAPPELLINI SESTILIO		2	110
5158	CARRADORI FORNITURE		15	108 290 452
5151	CREAZIONI DEA		16	155 161 319
5367	ARREDO EPOCA		25	26
20188	DI SANTE MARCO		15	87
5218	CARRADORI DONELLO		16	180
20187	DI SANTE MARCO		16	36
20203	GORI NICO		16	140
20211	BALDI SERGIO		16	206
5317	BETTI LUCIA ELISABETTA		25	42
20227	MIGLIORATI MARCO		25	291

PEC - CBMV

Da: Per conto di: prevenzione.uslcentro@postacert.toscana.it <posta-certificata@pec.aruba.it>
Inviato: lunedì 30 luglio 2018 09:51
A: consorzio bonifica
Oggetto: POSTA CERTIFICATA: prot.93263 del 30/07/2018 convocazione conferenza dei servizi
Allegati: daticert.xml; postacert.eml (312 KB)
Firmato da: posta-certificata@pec.aruba.it

Consorzio di Bonifica 3 Medio Valdarno
www.cbmv.it

Prot. n. 0009983/1/A
del 30/07/2018

Messaggio di posta certificata

Il giorno 30/07/2018 alle ore 09:50:38 (-0200) il messaggio "prot.93263 del 30/07/2018 convocazione conferenza dei servizi " è stato inviato da "prevenzione.uslcentro@postacert.toscana.it" indirizzato a: info@pec.cbmv.it
Il messaggio originale è incluso in allegato.
Identificativo messaggio: opec288.20180730095038.08105.756.1.67@pec.aruba.it

**AZIENDA USL
TOSCANA CENTRO**
Data **30 LUG. 2018**
Prot. N. **93263**

Al Consorzio di Bonifica 3 Medio Valdarno
Cortese attenzione ing. Francesco Pingino
Pec: info@pec.cbmv.it
E-mail info@cbmv.it

Azienda USL Toscana centro



C.F. - P. IVA 06593810481
Piazza S. Maria Nuova, 1
50122 FIRENZE

OGGETTO: Interventi di mitigazione del rischio idraulico e realizzazione dell'area di laminazione Podere Senice sul torrente Senica di Quarrata
Convocazione Conferenza dei Servizi 02/08/2018- Comunicazione

In relazione alla convocazione della CdS del 02/08/2018, questo ente comunica l'impossibilità a partecipare ai lavori della conferenza e chiede, se possibile, l'accertamento di quanto richiesto con nota prot. Az. USL Toscana Centro n. 81244 del 30 /06/2018.

Pistoia, 27 luglio 2018

La Responsabile U.F. IPN
Dr.ssa Paola Picciolli

Dipartimento della
Prevenzione

Unità Funzionale
Igiene Pubblica
e della Nutrizione

RESPONSABILE f.f.
Dr.ssa Paola Picciolli
paola.picciolli@uslcentro.toscana

Viale Matteotti, 19 -
51100 PISTOIA
Tel. 0573 352754
Fax 0573 352783

Villa Belvedere Ankuri Pucci
Via 1° Maggio 154
51010 MASSA E COZZILE
Tel. 0572 942808/12
Fax 0572 942909

Setting Val di Nievole
COORDINATORE
Dott. Ranieri Carlini
ranieri.carlini@uslcentro.toscana

Referente: LMM

Sistema di gestione per la Qualità

MD IPN.12 carta intestata laterale

Rev 0 del 01/02/2015

GAVAZZI
PERI
PIAGINO
TASSIOLI

PEC - CBMV

Da: Per conto di: aot-firenze@pec.terna.it <posta-certificata@pec.aruba.it>
Inviato: venerdì 3 agosto 2018 10:46
A: info@pec.cbmv.it
Oggetto: POSTA CERTIFICATA: INTERVENTI DI MITIGAZIONE DEL RISCHIO IDRAULICO E
REALIZZAZIONE DELL'AREA DI LAMINAZIONE SUL TORRENTE SENICE DI
QUARRATA (PT)#13394294#
Allegati: daticert.xml; postacert.eml (166 KB)
Firmato da: posta-certificata@pec.aruba.it

Consorzio di Bonifica 3 Medio Valdarno
www.cbmv.it

Prot. n. 0009281/1/A
del 03/08/2018

Messaggio di posta certificata

Il giorno 03/08/2018 alle ore 10:45:36 (-0200) il messaggio
"INTERVENTI DI MITIGAZIONE DEL RISCHIO IDRAULICO E REALIZZAZIONE DELL'AREA DI
LAMINAZIONE SUL TORRENTE SENICE DI QUARRATA (PT)#13394294#" è stato inviato da "aot-
firenze@pec.terna.it"
indirizzato a:
info@pec.cbmv.it
Il messaggio originale è incluso in allegato.
Identificativo messaggio: opec288.20180803104536.18421.757.1.66@pec.aruba.it

Donato Verona - CBMV

Da: aot-firenze@pec.terna.it
Inviato: venerdì 3 agosto 2018 10:46
A: info@pec.cbmv.it
Oggetto: INTERVENTI DI MITIGAZIONE DEL RISCHIO IDRAULICO E REALIZZAZIONE
DELL'AREA DI LAMINAZIONE SUL TORRENTE SENICE DI QUARRATA (PT)#13394294

Allegati: PDF_9_temp.pdf

Si trasmette come file allegato a questa e-mail il documento e gli eventuali allegati.

Registro: TERNA

Numero di protocollo: 6944

Data protocollazione: 03/08/2018

Segnatura: GRUPPO TERNA/P20180006944-03/08/2018

Spett. le
Consorzio di Bonifica 3 Medio Valdarno
Via G. Verdi, 16
50122 - FIRENZE

PEC: info@pec.cbmv.it

OGGETTO: Interventi di mitigazione del rischio idraulico e realizzazione dell'area di laminazione sul torrente SENICE di Quarrata (PT).

Con riferimento alla Vs. del 19 giugno 2018, Vi comuniciamo che secondo quanto riportato negli elaborati prodotti, nella zona dei Vostri lavori, pari oggetto, non sono presenti né linee in cavo interrato né linee aeree di proprietà TERNA S.p.A., in nome e per conto opera la scrivente Società.

Tale segnalazione è riferita esclusivamente alle linee con tensione uguale o maggiore a 132.000 Volt.

Eventuali comunicazioni scritte dovranno essere indirizzate a:

Terna Rete Italia S.p.A. Direzione Territoriale Nord Est – Area Operativa Trasmissione
Firenze, Via dei Della Robbia n.41/5R - 50132 FIRENZE.

Distinti saluti.

**Unità Impianti Firenze
Il Responsabile
(A) Sciorpes**



DTNE/UIFI – SM/mg

GAZZI
PIRANNO
DEI

PEC - CBMV

Da: Per conto di: comune.quarrata@postacert.toscana.it <posta-certificata@pec.aruba.it>
Inviato: mercoledì 1 agosto 2018 13:00
A: CONSORZIO DI BONIFICA 3 MEDIO VALDARNO
Oggetto: POSTA CERTIFICATA: COMUNE DI QUARRATA - 01/08/2018 - 0045034
Allegati: daticert.xml; postacert.eml (998 KB)
Firmato da: posta-certificata@pec.aruba.it

Consorzio di Bonifica 3 Medio Valdarno
www.cbmv.it

Prot. n. 0009132/1/A
del 01/08/2018

Messaggio di posta certificata

Il giorno 01/08/2018 alle ore 13:00:09 (+0200) il messaggio
"COMUNE DI QUARRATA - 01/08/2018 - 0045034" è stato inviato da
"comunc.quarrata@postacert.toscana.it"

indirizzato a:
info@pec.cbmv.it

Il messaggio originale è incluso in allegato.

Identificativo messaggio: opec288.20180801130009.04441.38.1.85@pec.aruba.it



CITTA' DI QUARRATA

Provincia di Pistoia

Area 3 - Servizio Lavori Pubblici

Quarrata, 1 agosto 2018

Prot. n.

Spett.le Consorzio di Bonifica 3 Medio Valdarno
info@pec.cbmv.it

Oggetto: "Interventi di mitigazione del rischio idraulico e realizzazione dell'area di laminazione Podere Senice sul torrente Senice di Quarrata" (codice regionale: 091IR704/G1) Rif. 13_1_36. Art. 10 D.L. 91/2014 conv. in L.116/2014 - Art. 7 D.L. 133/2014 conv. in L. 164/2014. Progetto definitivo. Conferenza dei servizi e in modalità sincrona ai sensi dell'art. 14-ter della L. 241/1990. convocazione della IIª riunione. Comunicazione nominativo delegato

In riscontro alla Vs. nota di convocazione registrata la protocollo comunale in data 24/07/2018 - Prot. n. 43328, per la partecipazione alla conferenza in oggetto che si terrà presso la Vostra sede in via Traversa della Vergine, 81-83 a Pistoia il giorno 2 agosto 2018 alle ore 10,00, comunico il nominativo dell' Ing. Andrea Casseri, tecnico del Servizio LL.PP., quale unico rappresentante abilitato ad esprimere la posizione del Comune di Quarrata.

Distinti saluti.

Il Dirigente Area 3
Ing. Iuri Gelli



"Interventi di mitigazione del rischio idraulico e realizzazione dell'area di laminazione Podere Senice sul torrente Senice di Quarrata" (codice regionale: 09JR704/G1). Rif. 13_1_36.

Osservazioni pervenute a seguito degli avvisi di avvio procedimento ex art. 11 e 16 DPR 327/2001
prot. n. 4693/1/P del 27.04.2018 e n. 5493/1/P del 15.05.2018

Prog. Rif. PPE	Intestatari	data di ricevimento	Scadenza termini 30 gg dal ricevimento	Osservazioni pervenute nel termine di 30 gg dal ricevimento	Osservazioni pervenute oltre il termine di 30 gg dal ricevimento	Sintesi osservazioni	Controdeduzioni
1	Palandri Giosué nato a Quarrata il 17/07/1938 C.F. PLNGSI38L17H109V prop. 1/1	03.05.2018	02.06.2018	Prot. n. 5894/1/A del 22.05.2018 e Prot. n. 6009/1/A del 23.05.2018	—	<p>Osservazioni pervenute in relazione alla sola particella 47 del foglio 16.</p> <p>1) Valutazione delle aree ai fini indennitari come terreno agricolo ordinario anziché invaso, con aumento a 6,00 €/mq;</p> <p>2) Mancanza di accesso alla porzione residua della proprietà;</p> <p>3) Conclusione in affitto e danno economico per risoluzione anticipata del contratto. Richiesta che l'indennità sia calcolata sulla capitalizzazione del canone di affitto;</p> <p>4) Trasmissione contratto di affittanza agraria Biagioni Simone.</p>	<p>1) RESPINTA. Si ritiene che i terreni oggetto di esproprio presentino un valore venale di 3,50 €/mq essendo incolti e privi di impianti per la coltivazione, nonché allo stato privi di potenzialità di sfruttamento agricolo. Pertanto in base ai principi di cui alla Sentenza della Corte Costituzionale 181/2011 si conferma l'indennità prevista nel PPE.</p> <p>Si rettifica comunque la definizione "specchio d'acqua" in "incolto produttivo" conformemente al glossario catastale.</p> <p>2) ACCOLTA PARZIALMENTE SENZA MODIFICHE. Qualora effettivamente necessario, si garantirà l'accesso dalla pista di servizio di progetto.</p> <p>3) RESPINTA. In quanto la normativa in materia di espropriazione per pubblica utilità non prevede indennizzi per l'estinzione di diritti reali o personali presenti sui terreni, l'indennità di esproprio è calcolata in base al valore venale del terreno espropriato.</p> <p>4) Per quanto riguarda le indennità aggiuntive spettanti eventualmente al fitto, si rimanda alla verifica dei requisiti al momento della determinazione della indennità provvisoria e della relativa corresponsione.</p>
2	Donati Orlando nato a Quarrata (PT) il 17/04/1942 C.F. DNTRND42D17H109I prop. 1/1	03.05.2018	02.06.2018	Consegnate il 01.06.2018 Prot. n. 6518/1/A del 04.06.2018	—	<p>1) Costruzione di un argine contro eventuali inondazioni;</p> <p>2) Assicurare la disinfezione e manutenzione costante del nuovo tracciato contro cattivi odori, insetti e animali di vario tipo, nonché una distanza del fosso adeguata dalle abitazioni;</p> <p>3) Equo indennizzo in funzione della classificazione urbanistica in parte edificabile;</p> <p>4) Apertura di un accesso sulla via di Mezzo, da utilizzare sia per i mezzi consortili che per la proprietà privata per garantire la sicurezza dei veicoli che si immettono nella viabilità pubblica in prossimità della curva;</p> <p>5) Segnalazione dell'esistenza di una tubazione interrata che convoglia le acque provenienti dall'incrocio di Vignole nel T. Senice.</p>	<p>1) e 2) ACCOLTE PARZIALMENTE SENZA MODIFICHE. Sarà tenuto conto di quanto richiesto come approfondimento delle successive fasi progettuali ed esecutive.</p> <p>3) ACCOLTA. L'indennità prevista nel PPE viene adeguata tenendo conto della classificazione urbanistica vigente e di quella risultante dal POC del Comune di Quarrata adottato con DCC n. 59 del 12/07/2018, pertanto il valore delle aree viene quantificato in 20,00 €/mq.</p> <p>4) RESPINTA. In quanto non compatibile con le esigenze progettuali. L'accesso proposto, infatti, non risulta compatibile con la necessità che le piste consortili rimangano a stretto servizio della manutenzione delle opere idrauliche, ove siano possibili accessi diversi.</p> <p>5) Si prende atto della segnalazione di cui sarà tenuto conto nella progettazione esecutiva e nella fase realizzativa.</p>
4	Ferri Gabriella nata a Poppi (AR) il 05/04/1952 C.F. FRRGRL52D45G879Z prop. 1/1	04.05.2018	03.06.2018	Prot. n. 6479/1/A del 01/06/2018	—	<p>1) Comunica l'esistenza di un pozzo artesiano unica fonte di approvvigionamento idrico per il laboratorio di falegnameria presente sul fondo;</p> <p>2) Spostamento e ripristino della recinzione.</p>	<p>1) ACCOLTA CON MODIFICHE. La progettazione esecutiva terrà conto della presenza del pozzo segnalato, riservandosi di valutare la sussistenza delle condizioni per la salvaguardia del pozzo e/o il suo indennizzo se risulterà verificata la legittimità del manufatto presso le autorità competenti.</p> <p>2) ACCOLTA PARZIALMENTE SENZA MODIFICHE. A seguito dei lavori, la recinzione potrà essere apposta nel rispetto delle normative e dei regolamenti vigenti.</p>
7	Carradori Massimo nato a Quarrata (PT) il 27/12/1960 C.F. CRRMSM60T27H109M prop. 1/2 Carradori Pierangela nata a Quarrata (PT) il 27/06/1955 C.F. CRRPNG55H67H109B prop. 1/2	07.05.2018 05.05.2018	06.06.2018 04.06.2018	Prot. n. 5964/1/A del 23.05.2018	—	<p>1) Ripristino dell'argine a seguito di erosione in corrispondenza del tratto iniziale della viabilità da asservire;</p> <p>2) Equo indennizzo per asservimento e ripristino di eventuali danni causati dal passaggio dei mezzi;</p> <p>3) Mantenimento delle servitù di passaggio per l'accesso ai fondi rappresentati dalle particelle 173, 492, 401 e 415 del foglio 16.</p>	<p>1) ACCOLTA SENZA MODIFICHE. In fase esecutiva saranno previsti interventi di ripristino della sponda originale.</p> <p>2) ACCOLTA SENZA MODIFICHE. In quanto il PPE di progetto prevede la corresponsione di un'indennità a titolo di asservimento della viabilità attualmente esistente in fregio alla sponda in dx idraulica del fosso Senice a valle di Via di Mezzo</p> <p>3) ACCOLTE CON MODIFICHE. Si prevede l'acquisizione delle aree necessarie alla realizzazione di una pista di servizio in fregio al tracciato di progetto in corrispondenza delle particelle segnalate sulla quale sarà garantito il transito per quelle proprietà che risultassero non accessibili.</p>
8	Carradori Massimo nato a Quarrata (PT) il 27/12/1960 C.F. CRRMSM60T27H109M prop. 1/2 Carradori Pierangela nata a Quarrata (PT) il 27/06/1955 C.F. CRRPNG55H67H109B prop. 1/2 Carradori Santi nato a Quarrata (PT) il 17/08/1936 C.F. CRRSNT36M17H109I prop. 1/1	07.05.2018 05.05.2018 04.05.2018	06.06.2018 04.06.2018 03.06.2018	Prot. n. 5963/1/A del 23.05.2018	—	<p>1) Spostamento dell'attraversamento di progetto in linea con la viottola podere esistente;</p> <p>2) Mantenimento delle servitù di passaggio a favore dei fondi interessati dal nuovo tracciato che altrimenti resterebbero interclusi;</p> <p>3) Mantenimento dello scarico fosse campestri ai fini del drenaggio dei terreni.</p>	<p>1) e 2) ACCOLTE SENZA MODIFICHE. La progettazione esecutiva terrà conto dello spostamento dell'attraversamento proposto e del mantenimento delle attuali condizioni di accessibilità ai terreni, garantendo il transito sulla pista di servizio di progetto.</p> <p>3) ACCOLTA SENZA MODIFICHE. La progettazione esecutiva terrà conto delle attuali condizioni drenanti dei terreni.</p>
9	Gorini Paolo nato a Pistoia (PT) il 01/03/1966 C.F. GRNPLA66C01G713Y prop. 1/2; Gorini Sauro Antonio nato a Pistoia (PT) il 19/10/1955 C.F. GRNSNT55R19G713G prop. 1/2.	03.05.2018 03.05.2018	02.06.2018 02.06.2018	Prot. n. 6468/1/A del 01.06.2018	—	<p>1) Mantenimento degli attuali accessi alla proprietà con mezzi agricoli di ogni tipo con sostituzione di servitù di passo e transito sulla pista di manutenzione di progetto;</p> <p>2) Attraversamenti di progetto di idonee dimensioni per la manovra dei mezzi agricoli;</p> <p>3) Presenza di un pozzo artesiano a circa mt 10 dal piede originale del T. Quadrelli (Den. RT n. 5294);</p> <p>4) Segnalazione della qualità di IAP.</p>	<p>1) e 2) ACCOLTE SENZA MODIFICHE. La progettazione esecutiva terrà conto del mantenimento delle attuali condizioni di accessibilità ai terreni, garantendo il transito sulla pista di servizio di progetto.</p> <p>3) ACCOLTA SENZA MODIFICHE. La progettazione esecutiva terrà conto della presenza del pozzo segnalato ai fini della salvaguardia.</p> <p>4) Per quanto riguarda le indennità aggiuntive spettanti eventualmente allo IAP si rimanda alla verifica dei requisiti al momento della determinazione della indennità provvisoria e della relativa corresponsione.</p>

Prog. Rif. PPE	Intestatari	data di ricevimento	Scadenza termini 30 gg dal ricevimento	Osservazioni pervenute nel termine di 30 gg dal ricevimento	Osservazioni pervenute oltre il termine di 30 gg dal ricevimento	Sintesi osservazioni	Controdeduzioni
14	Biagioni Simone nato a Pistoia (PT) il 21/06/1971 C.F. BGNMNT71H21G713N prop. 1/1	09.05.2018	08.06.2018	Prot. n. 6647/1/A del 06.06.2018 Prot. n. 6740/1/A del 07.06.2018	—	1) Indicazione non corretta della qualità effettiva quale "specchio d'acqua" in quanto non riscontrabile fra quelle previste per i terreni agricoli. 2) Valutazione dell'indennità di esproprio con valore di mercato per terreni agricoli in parte vivaio in parte seminativo di pregio. 3) Indennità per il pregiudizio della residua proprietà. 4) Indennità aggiuntiva per il fittavolo (trasm. contratto affitto fondo rustico).	1) ACCOLTA CON MODIFICHE. Si rettifica la definizione "specchio d'acqua" in "incolto produttivo" conformemente al glossario catastale. 2) RESPINTA. Premesso che il PPE di progetto considera già in parte i terreni come destinati a vivaio, si ritiene che i terreni oggetto di esproprio presentino un valore venale di 3,50 €/mq essendo incolti e privi di impianti per la coltivazione, nonché allo stato privi di potenzialità di sfruttamento agricolo. Pertanto in base ai principi di cui Sentenza della Corte Costituzionale 181/2011 si conferma l'indennità prevista nel PPE. 3) RESPINTA. Si ritiene che la porzione residua di proprietà abbia dimensioni e ubicazioni tali da non subire un pregiudizio indennizzabile ai sensi dell'art. 33 c.1 DPR 327/2001, garantendo eventualmente l'accesso, qualora risultasse necessario, dalla pista di servizio di progetto. 4) Per quanto riguarda le indennità aggiuntive spettanti eventualmente al fittavolo, si rimanda alla verifica dei requisiti al momento della determinazione della indennità provvisoria e della relativa corresponsione.
16	Caramelli Franca nata a Firenze (FI) il 25/04/1966 C.F. CRMFNC66D65D6121 prop. 1/1	07.05.2018	06.06.2018	Prot. n. 5895/1/A del 22.05.2018	—	1) Valutazione delle aree come terreno agricolo ordinario anziché invaso; 2) Trasmissione contratto di affittanza agraria di Biagioni Simone.	RESPINTA. Si ritiene che i terreni oggetto di esproprio presentino un valore venale di 3,50 €/mq essendo incolti e privi di impianti per la coltivazione, nonché allo stato privi di potenzialità di sfruttamento agricolo. Pertanto in base ai principi di cui Sentenza della Corte Costituzionale 181/2011 si conferma l'indennità prevista nel PPE. 2) Per quanto riguarda le indennità aggiuntive spettanti eventualmente all'affittuario, si rimanda alla verifica dei requisiti al momento della determinazione della indennità provvisoria e della relativa corresponsione.
19	Nanni Marco nato a Pistoia (PT) il 01/01/1945 C.F. NNNMRC45A01G713R prop. 1/1	03.05.2018	02.06.2018	Prot. n. 5875/1/A del 22.05.2018	—	1) Esproprio totale della particella 53 del foglio 16 di mq 3.810 anziché per mq 3.322; 2) Mantenimento dell'accessibilità con mezzi meccanici della proprietà residua a servizio dell'azienda agricola.	1) e 2) ACCOLTE CON MODIFICHE. L'esproprio prevedrà anche la residua porzione della particella 53 del foglio 16 e inoltre la progettazione esecutiva terrà conto del mantenimento delle attuali condizioni di accessibilità ai terreni.
20	Bertini Mario nato a Quarrata (PT) il 01/08/1946 C.F. BRTMRA46M01H109I prop. 1/1	03.05.2018	02.06.2018	Prot. n. 6433/1/A del 31.05.2018	—	Chiede revoca del procedimento avvio in quanto risulterebbe che la particella 54 oggetto di esproprio dovrebbe appartenere al foglio 16 e non al foglio 26 e pertanto non di sua proprietà.	RESPINTA in quanto la particella 54 del foglio 26 è interessata dall'intervento in questione.
23	Venticinque Angelo nato a Leonforte (EN) il 19/11/1954 C.F. VNTNGL54S19E536G prop. 1/2 Furno Rosa nata a Enna (EN) il 03/11/1958 C.F. FRNRSO58S43C342Z prop. 1/2	07.05.2018	06.06.2018	Prot. n. 6319/A del 30.05.2018	—	Terreno interessato dal Permesso di costruire n. 58 del 16.12.2016 "Progetto di fabbricato residenziale, composto da n. 6 U.I., Lotto n. 1 del Planivolumetrico Vignole Ambito "I".	ACCOLTA CON MODIFICHE. Si ritiene di limitare l'area in esproprio alla sola pista al piede dell'argine esistente, dando inizio al ringrosso arginale del fosso Quadrelli al termine del lotto di proprietà.
35	Banchelli Manuela nata a Quarrata (PT) il 19/01/1956 C.F. BNCMNL56A59H109F prop. 1/2 Banchelli Manuele Riccardo nato a Pistoia (PT) il 14/12/1960 C.F. BNCMLR60T14G713R prop. 1/2	03.05.2018	02.06.2018	Prot. n. 6125/1/A del 25.05.2018	—	1) Utilizzo dell'attuale viabilità ai fini del cantiere dell'opera; 2) Interventi ai fini del drenaggio del terreno già oggi interessato da ristagni aggravati nel corso degli anni da alterazioni varie; 3) Mantenimento del passo carrabile per accedere dal resede dell'immobile direttamente al terreno. 4) Arretramento dell'allargamento dell'argine in dx idraulica del fosso Quadrelli a monte di via Nuova.	1) RESPINTA. Viene confermata la previsione progettuale di realizzazione della pista che è necessaria all'accesso alle aree di cantiere, prevedendo peraltro il ripristino delle condizioni attuali dello stato dei luoghi alla fine dei lavori. 2) e 3) ACCOLTE SENZA MODIFICHE. Si rinvia alla progettazione esecutiva sia per quanto riguarda eventuali interventi migliorativi delle condizioni drenanti dei terreni che il mantenimento del passo di accesso ai terreni. 4) RESPINTA in quanto non compatibile con le esigenze progettuali.

Oggetto: "Interventi di mitigazione del rischio idraulico e realizzazione dell'area di laminazione Podere Senice sul torrente Senice di Quarrata" (codice regionale: 09IR704/G1) Rif. 13_1_36. Art. 10 D.L. 91/2014 conv. in L.116 /2014 – Art. 7 D.L. 133/2014 conv. in L.164/2014. Progetto definitivo.
Convocazione della Conferenza dei servizi simultanea e in modalità sincrona ai sensi dall'art. 14-ter della L.241/1990.

Verbale della Conferenza dei Servizi del giorno 06.07.2018

Sede di Pistoia del Consorzio di bonifica 3 Medio Valdarno - Via Traversa della Vergine, 81-83

A seguito della convocazione della conferenza dei servizi decisoria ai sensi dell'art. 14 c.2 della L.241/1990 e smi in forma simultanea e in modalità sincrona ex art. 14-ter L.241/1990, avvenuta con nota prot. n. 7285/P del 19.06.2018, risultano acquisiti agli atti i seguenti pareri:

- a) Fastweb spa prot. n. 7480/1/A del 22/06/2018;
- b) ARPAT Dipartimento di Pistoia prot. n. 7398/1/A del 21/06/2018;
- c) Regione Toscana – Direzione Agricoltura e Sviluppo Rurale Settore Attività Faunistico Venatoria, Pesca Dilettantistica P.O. Sede Territoriale di Pistoia prot. n. 7288/1/A del 19/06/2018;
- d) Soprintendenza Archeologia, Belle Arti e Paesaggio per la Città Metropolitana di Firenze e le Province di Firenze, Pistoia e Prato prot. n. 7756/1/A del 28/06/2018;
- e) Azienda USL Toscana Centro - Dipartimento della Prevenzione prot. n. 7814/1/A del 02/07/2018;
- f) Publiacqua spa prot. n. 7925/1/A del 03/07/2018;
- g) Autorità di Bacino dell'Appennino Settentrionale prot. n. 8118/1/A del 06/07/2018;
- h) Provincia di Pistoia prot. n. 8120/1/A del 06/07/2018;
- i) Snam Rete Gas spa prot. n. 8136/1/A del 06/07/2018.

A seguito delle comunicazioni prot. n. 4693/1/P del 27.04.2018 e n. 5493/1/P del 15.05.2018 relative agli avvisi di avvio del procedimento ai sensi degli artt.11 e 16 c.4 del D.P.R. 327/2001 e artt. 7 e 8 L. 241/90 risultano pervenute dai proprietari le seguenti osservazioni:

1. Palandri Giosuè - prot. n. 5894/1/A del 22.05.2018 e n. 6009/1/A del 23.05.2018;
2. Donati Orlando - consegnate il 01.06.2018 prot. n. 6518/1/A del 04.06.2018;
3. Ferri Gabriella - prot. n. 6479/1/A del 01/06/2018;
4. Carradori Massimo e Carradori Pierangela - prot. n. 5964/1/A del 23.05.2018;
5. Carradori Massimo, Carradori Pierangela e Carradori Santi - prot. n. 5963/1/A del 23.05.2018;
6. Gorini Paolo e Gorini Sauro Antonio - prot. n. 6468/1/A del 01.06.2018;
7. Biagioni Simone - prot. n. 6647/1/A del 06.06.2018 e prot. n. 6740/1/A del 07.06.2018;
8. Caramelli Franca - prot. n. 5895/1/A del 22.05.2018;
9. Nanni Marco - prot. n. 5875/1/A del 22.05.2018;
10. Bertini Mario - prot. n. 6433/1/A del 31.05.2018;
11. Venticinque Angelo e Furno Rosa - prot. n. 6319/A del 30.05.2018;
12. Banchelli Manuela e Banchelli Manuele Riccardo - prot. n. 6126/1/A del 25.05.2018.

Non risulta invece pervenuta alcuna osservazione a seguito delle seguenti pubblicazioni dell'avviso di avvio del procedimento ex artt. 11 e 16 DPR 327/2001 prot. n. 5523/1/A del 15/05/2018, effettuate in relazione all'intestataro catastale del terreno rappresentato nel foglio 16 particella 51 risultato irreperibile, non essendo stato possibile risalire al suo attuale recapito né verificarne la permanenza in vita:

1. Albo Pretorio del Comune di Quarrata avvenuta dal giorno 16/05/2018 al giorno 05/06/2018;
2. Quotidiano La Nazione edizione locale del 01/06/2018;
3. Quotidiano La Nazione edizione nazionale del 02/06/2018.

Non risulta pervenuta alcuna osservazione seguito delle seguenti pubblicazioni dell'avviso di proposta di variante urbanistica prot. n. 4722/A del 27/04/2018:

1. Albo Pretorio del Comune di Quarrata avvenuta dal giorno 03/05/2018 al giorno 18/05/2018;
2. Sito internet Regione Toscana avvenuta dal 09/05/2018 al 24/05/2018;
3. BURT Bollettino n. 19 del 09/05/2018;
4. Sito internet CBMV avvenuta dal giorno 03/05/2018 a tutt'oggi.

Risultano presenti:

- a) Ing. Francesco Piragino – RUP e Dirigente del Consorzio di bonifica 3 Medio Valdarno;
- b) Dott.ssa Alessandra Deri – Responsabile del procedimento espropriativo e Dirigente del Consorzio di bonifica 3 Medio Valdarno;
- c) Ing. Andrea Benvenuti – progettista incaricato dal Consorzio di bonifica 3 Medio Valdarno;
- d) Ing. Pietrantonio Tassielli - dipendente del Consorzio di bonifica 3 Medio Valdarno;
- e) Ing. Lorenzo D'Amico - dipendente del Consorzio di bonifica 3 Medio Valdarno;
- f) Geom. Elena Gavazzi - dipendente del Consorzio di bonifica 3 Medio Valdarno;
- g) Ing. Francesco Venturi – Regione Toscana Genio Civile Valdarno Centrale e Tutela delle Acque – sede di Pistoia (Delega prot. n. 7955/1/A del 03/07/2018);
- h) Ing. Andrea Casseri - Comune di Quarrata.

Alle ore 10,10 si apre la seduta della conferenza di servizi.

L'ing. Piragino premette che il progetto in esame è correlato all'adeguamento dell'attuale sistema di pompaggio presente all'immissione del Fosso Senice nel Torrente Quadrelli (Rif. 13_1_172). Come concordato con il Genio Civile, a fine luglio si terrà la conferenza dei servizi per l'approvazione anche del progetto di tale intervento, in concomitanza con la riunione conclusiva di quello oggi in esame, in maniera da procedere poi con una gara di appalto unica. Nel frattempo il Comune di Quarrata adotterà il nuovo Piano Operativo Comunale.

L'ing. Venturi sottolinea che i quadri economici e anche le contabilità dovranno essere mantenuti separati per i due progetti, ai fini delle rispettive rendicontazioni.

L'ing. Piragino dà atto che a seguito della conclusione dei lavori, gli atti della conferenza dei servizi del progetto di mitigazione del rischio idraulico in esame (Rif. 13_1_36), saranno inviati all'Ufficio del Commissario di Governo per l'approvazione del progetto definitivo, la dichiarazione di pubblica utilità e l'apposizione del vincolo preordinato all'esproprio, mentre quello relativo all'adeguamento del sistema di pompaggio (Rif. 13_1_172) sarà approvato dal Consorzio.

- L'ing. Casseri chiede notizie circa la tempistica di attuazione degli interventi.

L'ing. Piragino e la dott.ssa Deri confermano la tempistica prevista dal cronoprogramma ovvero ottobre 2018 per l'immissione in possesso, aprile 2019 aggiudicazione di gara, inizio dei lavori entro il I° semestre 2019. Subito dopo la chiusura della conferenza dei servizi si procederà con la progettazione esecutiva.

L'ing. Venturi espone le seguenti considerazioni.

Il Settore si è costituito per il progetto in esame come RUR – Rappresentante Unico Regionale e ad oggi non ha ricevuto dai Settori Regionali Sismica e Attività Faunistico Venatorie, Pesca Dilettantistica e Pesca in Mare gli atti di rispettiva competenza.

Ai sensi delle competenze del Settore Genio Civile Valdarno Centrale e Tutela dell'Acqua si evidenzia che:

- l'omologazione della cassa di laminazione e del nuovo tracciato del Fosso Senice, comporta il pagamento degli oneri istruttori pari a € 75 (ex D.G.R.T. 1341/2015).
- per i 3 attraversamenti presenti negli elaborati, qualora il progetto preveda concessioni ai sensi del R.D. 523/04 e della L.R. 80/2015, esse saranno soggette al pagamento di oneri istruttori, canone annuo e cauzione (D.G.R.T. 888/2017).

Facendo seguito alle prescrizioni contenute nella verifica di assoggettabilità VIA si fa presente che ai fini dell'omologazione occorrono le seguenti integrazioni al progetto:

- un elaborato grafico esplicativo del piano di riassetto generale del Fosso Quadrelli;
- l'esplicitazione dei risultati del modello idraulico in corrispondenza degli attraversamenti previsti e le relative considerazioni con riferimento al regime idraulico e alle norme tecniche;
- chiarimenti in merito al rispetto delle linee guida ADB per gli argini e l'utilizzo dei terreni disponibili in loco, in relazione alla classificazione degli stessi non sempre come A6 con contenuto in sabbia maggiore del 15%;
- l'indicazione univoca della profondità di falda, secondo i monitoraggi effettuati, visto che alle pagine 8 e 11 della relazione geotecnica sono indicati valori diversi.

Si segnala infine che per il Piano utilizzo terre e rocce da scavo è indicata una normativa previgente a quella attuale (DPR127/2017), si consiglia di esplicitare, come per le norme tecniche, se si intende avvalersi di deroghe da periodo transitorio.

L'ing. Piragino a seguito di confronto con i presenti, conferma che il progetto definitivo da trasmettere al Commissario di Governo per l'approvazione terrà conto degli opportuni elaborati integrativi e dell'aggiornamento di altri, in recepimento sia delle indicazioni degli Enti che in accoglimento di eventuali osservazioni presentate dai proprietari dei terreni a seguito dell'invio delle comunicazioni di avvio del procedimento, per le quali risultano decorsi i termini per presentazione.

Si passa quindi all'esame di tali osservazioni e della proposta di controdeduzioni di cui viene consegnata una copia a tutti i presenti.

Gli intervenuti concordano con la proposta di controdeduzioni presentata dal Consorzio, salvo piccole correzioni che sono riportate nel quadro che si allega al presente verbale.

La conclusione dei lavori della conferenza dei servizi viene quindi rimandata alla riunione conclusiva da tenersi, previa convocazione scritta, entro la fine del corrente mese di luglio.

La seduta si chiude alle ore 11,45.

Letto, firmato e sottoscritto.

Ing. Francesco Piragino

F. Piragino

Dott.ssa Alessandra Deri

A. Deri

Ing. Andrea Benvenuti

A. Benvenuti

Ing. Pietrantonio Tassielli

P. Tassielli

Ing. Lorenzo D'Amico

L. D'Amico

Geom. Elena Gavazzi

E. Gavazzi

Ing. Francesco Venturi

F. Venturi

Ing. Andrea Casseri

A. Casseri

Oggetto: "Interventi di mitigazione del rischio idraulico e realizzazione dell'area di laminazione Podere Senice sul torrente Senice di Quarrata" (codice regionale: 09IR704/G1) Rif. 13_1_36. Art. 10 D.L. 91/2014 conv. in L.116 /2014 – Art. 7 D.L. 133/2014 conv. in L.164/2014. Progetto definitivo.
Convocazione della Conferenza dei servizi simultanea e in modalità sincrona ai sensi dall'art. 14-ter della L.241/1990.

Verbale della Conferenza dei Servizi del giorno 23.08.2018

Sede di Pistoia del Consorzio di bonifica 3 Medio Valdarno - Via Traversa della Vergine, 81-83

A seguito della convocazione della III° riunione della conferenza dei servizi decisoria in forma simultanea e in modalità sincrona ex art. 14-ter L. 241/1990, avvenuta con nota prot. n. 9294/1/Pdel 3.08.2018, risultano acquisiti agli atti i seguenti ulteriori documenti:

- a) Nota della Regione Toscana del 22.08.2018 avente ad oggetto "Formazione della posizione unica regionale ai sensi dell'art.26 ter della L.R. 40/2009" acquisito al prot. n. 9767/1/A del 22.08.2018.

Risultano presenti:

- b) Ing. Francesco Piragino – RUP e Dirigente del Consorzio di bonifica 3 Medio Valdarno;
- c) Dott. Lorenzo Cecchi De' Rossi – DG del Consorzio di bonifica 3 Medio Valdarno;
- d) Geom Gabriele Marchettini - dipendente del Consorzio di bonifica 3 Medio Valdarno;
- e) Ing. Lorenzo D'Amico – dipendente del Consorzio di bonifica 3 Medio Valdarno;
- f) Dott. Andrea Salvadori – Regione Toscana Genio Civile Valdarno Centrale e Tutela delle Acque – sede di Pistoia;
- g) Ing. Iuri Gelli - Comune di Quarrata (Delega prot. n. 9132/1/A del 01/08/2018);
- h) Geom. Erica Picciafuochi – Responsabile di Toscana Energia spa.

Alle ore 11.00 si apre la III° seduta della conferenza di servizi.

L'ing. Piragino riassume quanto alle precedenti riunioni del 6 luglio e del 2 agosto 2018.

Il dott. Salvadori riporta ed esplicita quanto alla nota della Regione Toscana del 22.08.2018 e con riferimento al punto in cui la Regione dispone che "le strade vicinali ripristinate in adiacenza al rilevato arginale del fosso Quadrelli non dovranno essere intestate alla proprietà regionale", il RUP, sentito anche il Comune di Quarrata, precisa che trattasi di viabilità di servizio per la gestione e la manutenzione dell'opera idraulica e non di strada vicinale; pertanto, d'accordo con i presenti ivi compresa la Regione, si chiarisce che tale infrastruttura è accessoria all'opera idraulica, e dovrà essere soggetta alle medesime prescrizioni delle piste di servizio, quindi con sbarre, disciplinari di uso, etc. e di conseguenza intestata alla proprietà regionale.


Riguardo al terreno di proprietà del Comune di Quarrata individuato in foglio di mappa 16 dalla p.lla 20, il Comune, in attesa che l'area venga ricompresa nel patrimonio disponibile dell'Ente proprietario tramite apposite procedure a ciò finalizzate, garantisce la disponibilità delle aree allo scopo di concludere efficacemente la procedura espropriativa, autorizzando in ogni caso l'esecuzione delle opere sul terreno in questione.

Toscana Energia fa presente di non aver rilevato particolari interferenze, ma di riservarsi in sede di progetto esecutivo valutazioni più precise, comunque si ritiene che eventuali interferenze possano essere tranquillamente superate in tale sede. Pertanto il progetto definitivo oggetto di conferenza è approvabile.

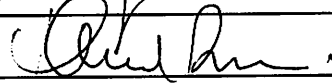
La seduta si chiude alle ore 12.00

Letto, firmato e sottoscritto.


Ing. Francesco Piragino



Dott. Lorenzo Cecchi De' Rossi



per Ing. Lorenzo D'Amico



Geom. Gabriele Marchettini




Dott. Andrea Salvadori



Ing. Iuri Gelli



Dott.ssa Erica Picciafuochi





REGIONE TOSCANA
Giunta Regionale

Direzione Difesa del Suolo e Protezione Civile
Settore Genio Civile Valdarno Centrale
e Tutela dell'Acqua
Sede di Pistoia

Oggetto: Conferenza di Servizi simultanea ed in modalità sincrona ai sensi dell'art. 14 ter della L. 241/90 e s.m.i. in data 23/08/2018 per l'esame del progetto definitivo "Interventi di mitigazione del rischio idraulico e realizzazione dell'area di laminazione Podere Senice sul torrente Senice di Quarrata (codice regionale: 09IR704/G1)" – Formazione della posizione unica regionale ai sensi dell'art. 26 ter della L.R. 40/2009.

Consorzio di Bonifica 3 Medio Valdarno
www.cbmv.it

Prot. n. 0009787/1/A
del 22/08/2018

CONSORZIO DI BONIFICA 3
MEDIO VALDARNO

info@pec.cbmv.it

c.a. Ing. Francesco Piragino

c.a. Dott.ssa Alessandra Deri

VISTA la nota di convocazione di Conferenza dei servizi decisoria ai sensi dell'art. 14 c. 2 della L.241/1990 e s.m.i. da effettuarsi in forma simultanea e in modalità sincrona, per l'esame del progetto "Interventi di mitigazione del rischio idraulico e realizzazione dell'area di laminazione Podere Senice sul torrente Senice di Quarrata (codice regionale: 09IR704/G1)" trasmessa dal Consorzio di Bonifica Medio Valdarno (C.F. 06432250485) via PEC, acquisita agli atti di questo Settore con prot. n. 333986 del 25/06/2018, con la quale veniva indicato il link al quale reperire la documentazione progettuale costituita dai seguenti elaborati:

- F01 Relazione Generale
- F02 Relazione Geologica
- F04 Relazione Idrologica Idraulica
- F05 Piano Utilizzo Terre Rocce Scavo
- F06 Studio Fattibilità Ambientale
- F07 Piano Particolare d'Esproprio
- F08 Elenco Prezzi Unitari
- F09 Computo Metrico Estimativo
- F10 Disciplina Descrittivo Prestazionale Elementi Tecnici
- F11 Cronoprogramma dei Lavori
- F12 Quadro Economico
- F13 Relazione Paesaggistica
- T01 Planimetria di Rilievo e Corografia
- T02A Planimetria di Progetto Generale - Inquadramento
- T02B Planimetria di Progetto Generale - Quadri
- T02C Planimetria di Progetto Lotto 1 - Inquadramento
- T02D Planimetria di Progetto Lotto 1 - Quadri
- T02E Planimetria Catastale
- T03A Sezioni Tipologiche e Particolari Costruttivi Opere in Terra
- T03B Sezioni Tipologiche e Particolari Costruttivi Opere di Presa Restituizione e Attraversamenti
- T04 Planimetria Modello Idrologico
- T05 Planimetria Modello Idraulico
- T06A Planimetria Aree Allagate SA - TR 30 - 12 ore - Battenti Idrometrici Massimi Aree Modellazione 2D
- T06B Planimetria Aree Allagate SA - TR 30 - 12 ore - Livelli Idrometrici Massimi Aree Modellazione 2D
- T06C Planimetria Aree Allagate SA - TR 200 - 12 ore - Battenti Idrometrici Massimi Aree Modellazione 2D
- T06D Planimetria Aree Allagate SA - TR 200 - 12 ore - Livelli Idrometrici Massimi Aree Modellazione 2D
- T06E Confronto Aree Allagate SA - TR 30 - 12 ore - PGRA ADB Arno
- T06F Confronto Livelli Idrometrici Massimi SA - TR 30 Involuppo - PGRA ADB Arno
- T07A Planimetria Aree Allagate SP Generale - TR 30 - 12 ore - Battenti Idrometrici Massimi Aree Modellazione 2D
- T07B Planimetria Aree Allagate SP Generale - TR 30 - 12 ore - Livelli Idrometrici Massimi Aree Modellazione 2D
- T07C Planimetria Aree Allagate SP Generale - TR 200 - 12 ore - Battenti Idrometrici Massimi Aree Modellazione 2D
- T07D Planimetria Aree Allagate SP Generale - TR 200 - 12 ore - Livelli Idrometrici Massimi Aree Modellazione 2D
- T08A Planimetria Aree Allagate SP Lotto 1 - TR 30 - 12 ore - Battenti Idrometrici Massimi Aree Modellazione 2D
- T08B Planimetria Aree Allagate SP Lotto 1 - TR 30 - 12 ore - Livelli Idrometrici Massimi Aree Modellazione 2D
- T08C Planimetria Aree Allagate SP Lotto 1 - TR 200 - 12 ore - Battenti Idrometrici Massimi Aree Modellazione 2D
- T08D Planimetria Aree Allagate SP Lotto 1 - TR 200 - 12 ore - Livelli Idrometrici Massimi Aree Modellazione 2D
- T08E Confronto Aree Allagate SP Lotto 1 - TR 30 - 12 ore - PGRA ADB Arno
- T08F Confronto Livelli Idrometrici Massimi SP Lotto 1 - TR 30 Involuppo - PGRA ADB Arno
- T09A Libretto Sezioni Sovrapposte SP Generale
- T09B Libretto Sezioni Sovrapposte SP Lotto 1
- T10 Profili Longitudinali SP Generale - SP Lotto 1
- T11 Ricognizione delle interferenze e proposte di soluzione

DATO ATTO che con decreto del direttore generale n. 6153 del 24/04/2018 questo settore è stato individuato quale rappresentante unico regionale relativamente ai procedimenti in oggetto;

DATO ATTO che il progetto è stato escluso dalla procedura di VIA con Decreto Regionale 3231/2017, subordinando al rispetto di alcune prescrizioni;

VISTA la nota prot. n. 340284 del 28/06/2018 con cui questo settore ha provveduto a richiedere ai responsabili delle strutture regionali il rilascio degli atti di assenso oggetto della conferenza ai sensi dell'art. 26ter comma 2 della L.R. 40/2009 (Settore Sismica, Settore Attività Faunistico Venatoria, Pesca Dilettantistica e Pesca in Mare);



DATO ATTO che alla prima seduta della conferenza dei servizi, svoltasi in data 06/07/2018, questo ufficio non ha potuto costituire la Posizione Unica Regionale, in quanto non erano giunti i pareri richiesti; inoltre sono stati richiesti chiarimenti ed integrazioni per quanto riguarda gli aspetti relativi ai procedimenti di cui all'art. 2 della L.R. 80/2015 (omologazione ed autorizzazione idraulica) riportati nel verbale agli atti della conferenza;

DATO ATTO che in data 02/08/2018 si è tenuta una seconda seduta istruttoria, durante la quale sono state illustrate le modifiche progettuali in risposta alle richieste emerse nella prima seduta della conferenza;

VISTA la nota trasmessa dal Consorzio di Bonifica Medio Valdarno via PEC, acquisita agli atti di questo Settore con prot. n. 388143 del 06/08/2018, con la quale veniva convocata la terza seduta della conferenza dei servizi in data 23/08/2018 e veniva indicato il link al quale reperire la documentazione progettuale comprensiva delle seguenti integrazioni:

- F14_Relazione_Integrativa
- T12_Planimetria generale del piano di riassetto degli argini del fosso Quadrelli

DATO ATTO che con nota prot. n. 390998 del 08/08/2018 questo settore, non avendo ricevuto risposta dalle strutture regionali, ha provveduto a convocare la conferenza interna ai sensi dell'art. 26ter comma 3 della l.r. 40/2009 per il giorno 16/08/2018, che è andata deserta; gli atti di assenso si intendono dunque acquisiti senza condizioni ai sensi dell'art. 26ter comma 4 della l.r. 40/2009;

CONSIDERATO che il progetto prevede la realizzazione di un nuovo tracciato a cielo aperto del fosso Senice in sostituzione del tratto tombato, la realizzazione di piste di manutenzione e vigilanza con i relativi attraversamenti, la realizzazione del primo lotto della cassa di laminazione, ed interventi di adeguamento con ringrosso di parte delle strutture arginali in terra del Fosso Quadrelli mediante riutilizzo delle terre provenienti dagli scavi della cassa e del nuovo tracciato del fosso Senice, con lo spostamento della strada vicinale al piede del ringrosso arginale che si raccorderà con quella esistente;

Aspetti legati alla normativa idraulica (r.d. 523/04, l.r. 80/2015, d.p.g.r. 42R/2018, d.p.g.r. 60R/2016)

Per gli interventi in oggetto l'Ufficio del Genio Civile è competente:

1. all'omologazione della cassa di laminazione, del nuovo tracciato del Fosso Senice e del ringrosso arginale del Fosso Quadrelli;
2. all'autorizzazione ai fini idraulici di due attraversamenti e della relativa pista sul Fosso Senice, quali opere accessorie per la manutenzione e la vigilanza; dello spostamento della strada vicinale esistente posta a piede argine nel tratto di ringrosso del fosso Quadrelli;
3. alla concessione dell'attraversamento della Via di Mezzo sul nuovo tracciato del fosso Senice ai sensi del R.D. 523/04 e della L.R. 80/2015.

DATO ATTO che, a seguito di controllo formale della documentazione, è stato assegnato il numero di pratica 2939;

DATO ATTO che il responsabile del procedimento per le prime due sedute della conferenza è l'ing. Francesco Venturi, per la seduta conclusiva è il geol. Andrea Salvadori, che l'istruttoria della pratica è stata effettuata dall'ing. Francesca Marrese, dal geol. Andrea Reggiannini e dalla geom. Serena Fabbri;



PUNTI I E 2: Omologazione ed autorizzazione ai sensi dell'art. 2 della l.r. 80/2015

VISTI gli artt. 57, 2, 93 del "Testo unico delle disposizioni di legge intorno alle opere idrauliche delle diverse categorie" approvato con R.D. 523 del 25 luglio 1904 e s.m.i.;

VISTO il D.Lgs n. 112 del 31/03/1998 "Conferimento di funzioni e compiti amministrativi dello Stato alle regioni ed agli enti locali", in attuazione del capo I della legge 15 marzo 1997, n. 59;

VISTA la L.R. 21/2012 "Disposizioni urgenti in materia di difesa dal rischio idraulico e tutela dei corsi d'acqua";

VISTA la L.R. 79/2012 "Nuova disciplina in materia di consorzi di bonifica. Modifiche alla l.r. 69/2008 e alla l.r.91/1998. Abrogazione della l.r. 34/1994" e s.m.i.;

VISTA la L.R. 80/2015 "Norme in materia di difesa del suolo, tutela delle risorse idriche e tutela della costa e degli abitati costieri.";

VISTA la D.G.R.T. 1357/2017 con la quale è stato aggiornato il reticolo idrografico e il reticolo di gestione ai sensi della L.R. 79/12, già individuato con la D.C.R.T. 101/2016;

VISTO il D.P.G.R. 25 luglio 2018, n. 42/R "Regolamento per lo svolgimento delle attività di polizia idraulica, polizia delle acque, e servizio di piena, in attuazione dell'articolo 5 della legge regionale 28 dicembre 2015, n. 80"

DATO ATTO che con mandato n. 2213 del 14/08/2018 sono stati versati dal richiedente € 75,00 per oneri istruttori;

PRESO ATTO CHE

- il Fosso Senice è inserito nel reticolo idrografico e di gestione ai sensi della L.R. 79/2012 con i codici MV29631 e MV29757;

- l'intervento in oggetto è finanziato con Accordo di Programma Ordinanza Commissario di Governo n°24/2018;

- sulle opere in progetto sono state effettuate le verifiche previste dalla normativa tecnica di riferimento inerente alla funzionalità e all'efficienza delle opere e dalle buone regole di progettazione delle costruzioni idrauliche:

- per quanto riguarda il dimensionamento idraulico, mediante un modello idrologico a parametri concentrati con il software Hec-Hms 4.2 comprendente l'intero bacino scolante del Fosso della Senice, ed un modello idraulico in moto vario sulla base degli eventi simulati, sia allo stato attuale, che allo stato di progetto (casse di laminazione e canale di progetto), attraverso il software Hec-Ras 5.0.3;
- per quanto riguarda il dimensionamento delle opere, secondo le Norme tecniche per le costruzioni di cui al D.M. 14 Gennaio 2008;

- l'obiettivo raggiunto con l'esecuzione delle opere in progetto è quello di mitigare il rischio idraulico derivante dal Fosso Senice, con priorità per le aree a danno potenziale elevato, come il centro urbano di Vignole nel Comune di Quarrata; inoltre, con il ringrosso di alcuni tratti dell'argine del fosso Quadrelli, si persegue l'obiettivo di un riassetto complessivo del tratto terminale del fosso stesso, che prevede la realizzazione di una diversa configurazione geometrica delle arginature con aumento della sezione di deflusso;

- le verifiche idrauliche prodotte mostrano l'adeguatezza degli attraversamenti finalizzati alla manutenzione e alla vigilanza a contenere la portata di progetto, seppure con franchi ridotti, ma compatibili con il sistema di acque basse;



- con riferimento all'ordine di servizio n. 13 del 23/07/2018 del Direttore Difesa del Suolo e Protezione Civile, le opere oggetto di omologazione non sono ricomprese tra le opere idrauliche rilevanti per le quali è obbligatorio acquisire il parere del Settore Sismica;

- l'intervento ricade nel Comune di Quarrata, classificato in zona sismica 3 e quindi non soggetto ad autorizzazione di cui all'art. 15 comma 4 del d.p.g.r. 42R/2018;

CONSIDERATO CHE:

- il progetto definitivo relativo alla cassa di laminazione lotto 1, al nuovo tracciato del Fosso Senice ed al ringrosso arginale del Fosso Quadrelli, presenta i requisiti per essere omologato;

- i lavori relativi alle opere accessorie alla sistemazione idraulica quali i due manufatti scatolari a sezione rettangolare (2.50 m per 1.25 m) corredati da scogliera antiersosiva posizionata a monte ed a valle, alla pista per la manutenzione e vigilanza, presentano i requisiti per essere autorizzati;

- la cassa di laminazione sul Fosso Senice, a seguito del collaudo, sarà classificata in quarta categoria ai sensi dell'articolo 2, comma 1 lettera b) della L.R. 80/2015. Per tale motivo sarà attribuita in gestione e manutenzione al Consorzio di Bonifica Medio Valdarno in conformità a quanto previsto dall'art. 23, comma 1, lett. c) della L.R. 79/2012;

- il ringrosso arginale del Fosso Quadrelli, a seguito del collaudo manterrà la classifica degli argini del Fosso stesso;

- seguito del collaudo del nuovo tracciato del fosso Senice si provvederà alla modifica del reticolo idrografico e di gestione ai sensi della l.r. 79/2012, secondo le modalità di cui all'art. 2 della L.R. 80/2015;

- a seguito della dismissione del vecchio tracciato, i tratti relitti potranno essere oggetto di trasferimento di proprietà secondo le procedure da concordare con l'Agenzia del Demanio;

RITENUTO che la superficie relativa all'alveo inciso compreso tra sponda e sponda del nuovo tracciato del fosso Senice debba essere intestata al Demanio dello Stato ramo idrico;

DATO ATTO che, nella realizzazione delle opere idrauliche dovranno essere osservate le prescrizioni tecniche e generali, che vengono di seguito specificate:

PRESCRIZIONI TECNICHE:

- per quanto attiene alla qualità geotecnica e ambientale delle terre al fine della costituzione del ringrosso del rilevato arginale del fosso Quadrelli, si prescrive l'esecuzione di ulteriori campionamenti in fase di progettazione esecutiva, a esito dei quali dovranno essere adottate idonee misure correttive qualora la classificazione dei terreni evidenziasse criticità nel loro impiego tal quale;

- le scogliere a monte ed a valle degli attraversamenti dovranno essere fondate almeno 1 metro sotto il piano di scorrimento del corso d'acqua;

- le curve ad angolo retto presenti nel nuovo tracciato del fosso Senice dovranno essere, per quanto possibile, raccordate in maniera più dolce allo scopo di favorire il deflusso ed evitare fenomeni erosivi;

- dovrà essere valutata l'adozione di scogliere a salvaripa alla base della sponda laddove ritenuto necessario per la stabilità della stessa, con particolare riferimento sull'esterno delle curve;

- prima dell'inizio dei lavori il progetto deve essere integrato con i nominativi dell'impresa esecutrice, del direttore dei lavori, del collaudatore statico e qualora previsto, di quello tecnico amministrativo;

- durante l'esecuzione dei lavori non dovrà essere mai impedito o ostacolato il regolare deflusso delle acque né essere ridotta l'efficienza idraulica del corso d'acqua interessato dai lavori;

- durante l'esecuzione dei lavori dovranno essere messi in atto tutti gli accorgimenti e le precauzioni necessarie affinché l'interferenza con la dinamica fluviale non determini aggravio di rischio idraulico ed in generale pericolo per l'incolumità delle persone e danni ai beni pubblici e privati;

- tutte le opere provvisorie occorrenti per l'esecuzione dei lavori dovranno ingombrare il meno possibile l'alveo del corso d'acqua ed in ogni caso dovranno essere rimosse a lavori ultimati e comunque prima del



sopraggiungere delle piene; tutti i lavori dovranno essere eseguiti a perfetta regola d'arte secondo le normative, le specifiche e le linee guida esistenti per i materiali da costruzione e le modalità realizzative. Le opere finite dovranno risultare conformi ai disegni esaminati; al termine dei lavori eventuali materiali di risulta dovranno essere allontanati dal cantiere e ripristinato lo stato dei luoghi;

- dovrà essere sempre garantito l'accesso all'alveo al personale della Regione Toscana o da tale Ente comandato, addetto alla vigilanza e alla manutenzione del corso d'acqua;
- i lavori dovranno essere eseguiti nel più breve tempo possibile, verificando costantemente le previsioni meteorologiche sul sito web: <http://www.cfr.toscana.it/> o <http://www.lamma.rete.toscana.it/> ed in caso di previsioni meteorologiche avverse il cantiere dovrà essere costantemente presidiato;
- i lavori che in qualsiasi modo interesseranno l'alveo del corso d'acqua dovranno essere eseguiti in condizioni meteorologiche ed in condizioni di deflusso favorevoli;
- i lavori dovranno essere svolti in conformità alle disposizioni per la salvaguardia dell'ittiofauna prescritte dal competente settore regionale;
- al termine dei lavori dovrà essere ripristinato lo stato dei luoghi interessato dal cantiere e da occupazioni temporanee, comprensivo di tutte quelle aree interessate dal passaggio dei mezzi sia lungo le rive degli alvei che sulle viabilità di accesso;
- al termine dei lavori dovranno essere posizionate sbarre all'accesso delle piste di manutenzione ed alla cassa al fine di impedire il transito di soggetti non autorizzati; eventuali deroghe concesse a soggetti terzi aventi diritto, dovranno essere supportate da appositi disciplinari atti a regolare l'accesso ed il transito in sicurezza;
- la cassa di laminazione in progetto presenta i requisiti per essere classificata in quarta categoria, ad avvenuto collaudo, ed essere assegnate al Consorzio di Bonifica territorialmente competente per la relativa gestione e manutenzione, come previsto dall'art. 23, comma 1, lett. c) della L.R. 79/2012. L'ufficio provvederà, una volta acquisito il certificato di collaudo delle opere, ad avviare il relativo procedimento di classifica che si concluderà con Delibera della Giunta regionale;
- le opere accessorie quali le piste e gli attraversamenti per la manutenzione e la vigilanza, oggetto di acquisizione al demanio regionale, saranno affidate al Consorzio di bonifica territorialmente competente per la manutenzione ordinaria e la gestione in efficienza;
- entro trenta giorni dall'emissione del certificato di collaudo tecnico - amministrativo o di regolare esecuzione delle opere realizzate, il richiedente dovrà trasmettere, ai fini di cui all'articolo 8 della l.r. 80/2015 e dell'articolo 6 della l.r. 77/2004, la documentazione di cui all'art. 19 del D.P.G.R. 42R/2018, unitamente al piano di manutenzione;
- in relazione alle finalità di cui all'art. 15 comma 8 del regolamento 42R/2018, la superficie relativa al nuovo tracciato del fosso Senice dovrà essere intestata al Demanio dello Stato ramo idrico, mentre per tutte le altre parti oggetto di esproprio, il beneficiario dovrà essere la Regione Toscana; le strade vicinali ripristinate in adiacenza al rilevato arginale del fosso Quadrelli non dovranno essere intestate alla proprietà regionale;
- il richiedente dovrà trasmettere, a seguito dell'approvazione del progetto definitivo, il modello idraulico, in conformità a quanto previsto dall'Allegato 3 al PGRA - Modalità per le proposte di revisione ed aggiornamento delle mappe del PGRA;

PRESCRIZIONI GENERALI:

- il presente atto ha ad oggetto esclusivamente le opere indicate in premessa, per cui ogni variazione od ogni ulteriore opera non indicata negli elaborati progettuali citati, cui fa riferimento il presente atto, od altro comunque non previsto, dovrà essere sottoposto ad ulteriore esame di questo Settore per la nuova eventuale omologazione o autorizzazione prima della loro esecuzione;



- i lavori dovranno iniziare entro un anno dalla data di rilascio del presente atto, pena la perdita di efficacia dello stesso. Nel caso in cui le opere non fossero ancora iniziate entro tale scadenza, il presente atto decade automaticamente senza ulteriore comunicazione da parte dello scrivente ufficio;
- la presente autorizzazione ha validità di due anni dalla data di inizio dei lavori. a pena di decadenza del presente atto, senza ulteriori comunicazioni da parte dello scrivente ufficio;
- l'Ente dovrà comunicare allo scrivente Settore la data di inizio lavori con un anticipo di almeno 15 giorni, e la data di fine lavori entro 15 giorni dal termine degli stessi, allegando copia della dichiarazione di rispondenza delle opere stesse a quanto oggetto di autorizzazione e dell'avvenuto recepimento delle prescrizioni contenute nel presente atto; le comunicazioni di cui sopra dovranno giungere attraverso le caselle di posta elettronica "francesca.marrese@regione.toscana.it – andrea.gori@regione.toscana.it" e dovranno recare nell'oggetto il numero della pratica 2939, il richiedente ed il Comune dove si svolgono i lavori;

Il soggetto richiedente inoltre:

- rimane il solo ed unico responsabile agli effetti del risarcimento di tutti i danni che fossero arrecati alla proprietà privata, a cose o persone per effetto di quanto omologato e comunque tenendo indenne la Regione Toscana da qualsiasi responsabilità, anche giudiziale, per eventuali danni e/o contestazioni che potessero derivare dai lavori in oggetto;
- sino alla consegna dell'opera al soggetto competente alla manutenzione, ai sensi della normativa regionale vigente (L.R.79/2012; L.R.80/2015), resta responsabile degli oneri della gestione/manutenzione delle opere idrauliche nuove o di modifica;

RILEVATO che l'inosservanza delle condizioni e prescrizioni cui è vincolato il presente provvedimento, al pari dell'inosservanza delle norme contenute nella l.r.80/2015 e nel Capo VII del R.D. 523/1904 comporta denuncia all'Autorità Giudiziaria ai sensi dell'art. 374 della L. 2248/1865 allegato F oltre le sanzioni di cui all'articolo 9 della l.r. 80/2015;

Tutto ciò premesso e considerato

SI DISPONE

1. di omologare ai sensi e per gli effetti dell'art.2, comma 1 lettera d) della L.R.80/2015 il progetto, e di autorizzare i lavori, relativi alla cassa di laminazione sul Fosso Senice (lotto 1), al nuovo tracciato del Fosso Senice ed al ringrosso arginale del Fosso Quadrelli, così come descritto e rappresentato negli elaborati sopra elencati;
2. di autorizzare, ai soli fini idraulici, l'esecuzione delle opere accessorie alla sistemazione idraulica e funzionali alla manutenzione e vigilanza del corso d'acqua quali i due attraversamenti del Fosso Senice e la pista, nonché lo spostamento della strada vicinale a piede argine del fosso Quadrelli, ai sensi e per gli effetti dell'art. 2, comma 1, lettera i) della L.R. 80/2015 e degli artt. 2 e 93 del R.D. 523/1904;
3. che la realizzazione delle opere sia sottoposta alle prescrizioni tecniche e generali individuate in premessa;
4. di dare atto che:
 - il presente provvedimento è rilasciato ai soli fini di tutela delle opere idrauliche e del buon regime delle acque pubbliche, giusto l'art. 2 del R.D. 523/1904, e pertanto fa salvi e impregiudicati i diritti di terzi. Il destinatario è tenuto a munirsi di tutti gli ulteriori titoli abilitativi e atti di assenso previsti dalle leggi vigenti;
 - il richiedente è a conoscenza che, ferme restando le vigenti disposizioni urbanistiche del Comune interessato, in assenza della presente autorizzazione non possono iniziare i lavori;
5. che il soggetto richiedente ottemperi a quanto previsto dall'art. 19 del d.p.g.r. 42R/2018;;



6. di dare atto che, ai sensi dell'art. 3, ultimo comma, della L. 241/1990 e s.m.i., avverso il presente atto può essere proposto ricorso all'Autorità Giudiziaria competente o, in alternativa, al Presidente della Repubblica, rispettivamente entro 60 e 120 giorni dal suo ricevimento.

PUNTO 3: Concessione attraversamento su viabilità comunale (d.p.g.r. 60R/2016)

Nell'ambito della conferenza dei servizi è stata valutata l'idoneità sotto il profilo idraulico dell'attraversamento del nuovo tracciato del Fosso Senice della Via di Mezzo; le verifiche idrauliche prodotte mostrano l'adeguatezza dell'attraversamento a contenere la portata di progetto, seppure con franco ridotto, ma compatibile con il sistema di acque basse oggetto di intervento.

L'esecuzione dei lavori di realizzazione dell'attraversamento è subordinata all'ottenimento, da parte del Comune, della concessione ai sensi del D.P.G.R. 60/R/2016 che comporterà il pagamento del canone e della cauzione nella misura stabilita dalla D.G.R. 888/2017.

L.R. 3 gennaio 2005 – N°7 - Piano Ittico Provinciale 2012-2015 (Deliberazione del Consiglio Provinciale di Pistoia n. 146 del 14.11.2013)

Acquisito per le vie brevi il parere del competente settore regionale, si rilascia nulla-osta con le seguenti prescrizioni:

- l'accesso all'alveo con mezzi meccanici e gli scavi devono essere effettuati senza interrompere il normale deflusso delle acque;
- ove l'intervento coinvolga tutta la sezione dell'alveo, per limitare l'intorbidamento, le operazioni sono eseguite all'asciutto isolando il tratto di corso d'acqua con due argini provvisori a monte e a valle, e mantenendo il deflusso idrico mediante by - pass;
- ogni opera da eseguire in calcestruzzo semplice o armato o in qualsiasi altra malta dovrà essere eseguita con l'uso di apposite paratoie e accorgimenti atti ad impedire il dilavamento delle stesse nel torrente;
- i materiali di lavorazione non debbano mai entrare in contatto con le acque defluenti e con l'ambiente fluviale in genere, anche mediante l'uso di apposite paratoie e accorgimenti atti ad impedire il dilavamento delle stesse nel torrente;
- eventuale acque di risulta devono essere trattate al fine di contenere la presenza di solidi in sospensione prevedendo se necessario la realizzazione di vasche di sedimentazione prima delle loro immissioni nel corso d'acqua;
- gli scarti di cantiere e di lavorazione debbono essere rimossi a fine lavori e la superficie soggetta ai lavori deve essere ripristinata alla chiusura dei cantieri;
- l'Amministrazione Regionale si riserva di valutare gli obblighi ittogeni qualora i lavori compromettessero la sopravvivenza della fauna ittica presente;
- la ditta incaricata dei lavori dovrà comunicare preventivamente con almeno 5gg. lavorativi di preavviso al corpo di Polizia Provinciale (Fax n. 0573 372002 mail polprov@provincia.pistoia.it), la data di inizio degli stessi e la durata presunta.



REGIONE TOSCANA
Giunta Regionale

Direzione Difesa del Suolo e Protezione Civile
Settore Genio Civile Valdarno Centrale
e Tutela dell'Acqua
Sede di Pistoia

Posizione unica regionale (art. 26ter L.r. 40/2009)

Sulla base dell'istruttoria compiuta sui procedimenti di competenza regionale sopra elencati e tenuto conto dei contributi dei settori regionali di cui si è dato atto, ferme restando le prescrizioni e le condizioni sin qui espresse a cui il progetto è subordinato, non si rilevano motivi ostativi all'approvazione in conferenza dei servizi del progetto in oggetto.

Si richiama la necessità di attivare la concessione ai sensi del d.p.g.r. 60/R/2016 relativa all'attraversamento della viabilità comunale sul fosso Senice, prima dell'esecuzione dei lavori.

Ai sensi del comma 6. dell'art. 26 bis della L.R. 40/2009, è delegato alla partecipazione alla conferenza dei servizi prevista per il giorno 23/08/2018 il Geol. Andrea Salvadori.

Distinti saluti

II. RAPPRESENTANTE UNICO REGIONALE
Ing. Marco Masi

IL SOSTITUTO
Ing. Leandro Radicchi